

P O L S K A  
I Z B A  
I N Ż Y N I E R Ó W  
B U D O W N I C T W A

## Zaświadczenie

o numerze weryfikacyjnym:

WAM-KLE-RWY-IQI \*

Pan Jerzy Lepczyński o numerze ewidencyjnym WAM/IS/1437/01

adres zamieszkania Klebark Mały 3, 10-687 Olsztyn

jest członkiem Warmińsko-Mazurskiej Okręgowej Izby Inżynierów Budownictwa i posiada wymagane ubezpieczenie od odpowiedzialności cywilnej.

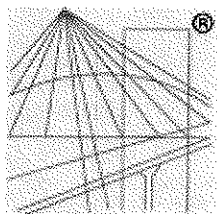
Niniejsze zaświadczenie jest ważne do dnia 2016-12-31.

Zaświadczenie zostało wygenerowane elektronicznie i opatrzone bezpiecznym podpisem elektronicznym weryfikowanym przy pomocy ważnego kwalifikowanego certyfikatu w dniu 2015-12-31 roku przez:

Mariusz Dobrzeńcki, Przewodniczący Rady Warmińsko-Mazurskiej Okręgowej Izby Inżynierów Budownictwa.

(Zgodnie art. 5 ust 2 ustawy z dnia 18 września 2001 r. o podpisie elektronicznym (Dz. U. 2001 Nr 130 poz. 1450) dane w postaci elektronicznej opatrzone bezpiecznym podpisem elektronicznym weryfikowanym przy pomocy ważnego kwalifikowanego certyfikatu są równoważne pod względem skutków prawnych dokumentom opatrzonym podpisami własnoręcznymi.)

\* Weryfikację poprawności danych w niniejszym zaświadczeniu można sprawdzić za pomocą numeru weryfikacyjnego zaświadczenia na stronie Polskiej Izby Inżynierów Budownictwa [www.piib.org.pl](http://www.piib.org.pl) lub kontaktując się z biurem właściwej Okręgowej Izby Inżynierów Budownictwa.



P O L S K A  
I Z B A  
I N Ż Y N I E R Ó W  
B U D O W N I C T W A

## Zaświadczenie

o numerze weryfikacyjnym:

WAM-S1A-F4T-YLR \*

Pan Eugeniusz Worobiej o numerze ewidencyjnym WAM/IS/2991/01

adres zamieszkania ul.Mroza 14/14, 10-692 Olsztyn

jest członkiem Warmińsko-Mazurskiej Okręgowej Izby Inżynierów Budownictwa i posiada wymagane ubezpieczenie od odpowiedzialności cywilnej.

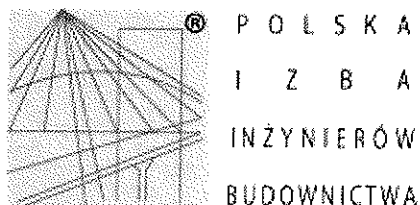
Niniejsze zaświadczenie jest ważne do dnia 2016-12-31.

Zaświadczenie zostało wygenerowane elektronicznie i opatrzone bezpiecznym podpisem elektronicznym weryfikowanym przy pomocy ważnego kwalifikowanego certyfikatu w dniu 2015-12-09 roku przez:

Mariusz Dobrzeniecki, Przewodniczący Rady Warmińsko-Mazurskiej Okręgowej Izby Inżynierów Budownictwa.

(Zgodnie art. 5 ust 2 ustawy z dnia 18 września 2001 r. o podpisie elektronicznym (Dz. U. 2001 Nr 130 poz. 1450) dane w postaci elektronicznej opatrzone bezpiecznym podpisem elektronicznym weryfikowanym przy pomocy ważnego kwalifikowanego certyfikatu są równoważne pod względem skutków prawnych dokumentom opatrzonym podpisami własnoręcznymi.)

\* Weryfikację poprawności danych w niniejszym zaświadczeniu można sprawdzić za pomocą numeru weryfikacyjnego zaświadczenia na stronie Polskiej Izby Inżynierów Budownictwa [www.piib.org.pl](http://www.piib.org.pl) lub kontaktując się z biurem właściwej Okręgowej Izby Inżynierów Budownictwa.



## Zaświadczenie

o numerze weryfikacyjnym:

WAM-HXX-N45-N8Y \*

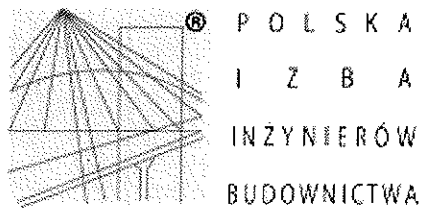
Pan Czesław Hryniewicz o numerze ewidencyjnym WAM/BO/0823/01  
adres zamieszkania ul. Piłsudskiego 55a/7, 10-900 Olsztyn  
jest członkiem Warmińsko-Mazurskiej Okręgowej Izby Inżynierów Budownictwa i posiada  
wymagane ubezpieczenie od odpowiedzialności cywilnej.  
Niniejsze zaświadczenie jest ważne do dnia 2016-12-31.

Zaświadczenie zostało wygenerowane elektronicznie i opatrzone bezpiecznym podpisem elektronicznym  
weryfikowanym przy pomocy ważnego kwalifikowanego certyfikatu w dniu 2015-12-09 roku przez:

Mariusz Dobrzeński, Przewodniczący Rady Warmińsko-Mazurskiej Okręgowej Izby Inżynierów Budownictwa.

(Zgodnie art. 5 ust 2 ustawy z dnia 18 września 2001 r. o podpisie elektronicznym (Dz. U. 2001 Nr 130 poz. 1450) dane w postaci  
elektronicznej opatrzone bezpiecznym podpisem elektronicznym weryfikowanym przy pomocy ważnego kwalifikowanego certyfikatu są  
równoważne pod względem skutków prawnych dokumentom opatrzonym podpisami własnoręcznymi.)

\* Weryfikację poprawności danych w niniejszym zaświadczeniu można sprawdzić za pomocą numeru weryfikacyjnego zaświadczenia na  
stronie Polskiej Izby Inżynierów Budownictwa [www.piib.org.pl](http://www.piib.org.pl) lub kontaktując się z biurem właściwej Okręgowej Izby Inżynierów  
Budownictwa.



## Zaświadczenie

o numerze weryfikacyjnym:

WAM-HCM-EDG-4SQ \*

Pan Wiktor Łożyński o numerze ewidencyjnym WAM/BM/1533/01  
adres zamieszkania ul. Dubiskiego 8, 10-705 Olsztyn  
jest członkiem Warmińsko-Mazurskiej Okręgowej Izby Inżynierów Budownictwa i posiada  
wymagane ubezpieczenie od odpowiedzialności cywilnej.  
Niniejsze zaświadczenie jest ważne do dnia 2016-12-31.

Zaświadczenie zostało wygenerowane elektronicznie i opatrzone bezpiecznym podpisem elektronicznym  
weryfikowanym przy pomocy ważnego kwalifikowanego certyfikatu w dniu 2015-12-17 roku przez:

Mariusz Dobrzeniecki, Przewodniczący Rady Warmińsko-Mazurskiej Okręgowej Izby Inżynierów Budownictwa.

(Zgodnie art. 5 ust 2 ustawy z dnia 18 września 2001 r. o podpisie elektronicznym (Dz. U. 2001 Nr 130 poz. 1450) dane w postaci  
elektronicznej opatrzone bezpiecznym podpisem elektronicznym weryfikowanym przy pomocy ważnego kwalifikowanego certyfikatu są  
równoważne pod względem skutków prawnych dokumentom opatrzonym podpisami własnoręcznymi.)

\* Weryfikację poprawności danych w niniejszym zaświadczeniu można sprawdzić za pomocą numeru weryfikacyjnego zaświadczenia na  
stronie Polskiej Izby Inżynierów Budownictwa [www.pilb.org.pl](http://www.pilb.org.pl) lub kontaktując się z biurem właściwej Okręgowej Izby Inżynierów  
Budownictwa.

Olsztyn, dnia 13.09.1991 r.

Nr 99/91/OL

**DECYZJA O STWIERDZENIU PRZYGOTOWANIA ZAWODOWEGO**  
do pełnienia samodzielnych funkcji technicznych w budownictwie

Na podstawie § 4 ust. 2, § 7 i § 13 ust. 1 pkt. 4 lit. a

rozporządzenia Ministra Gospodarki Terenowej i Ochrony Środowiska z dnia 20 lutego 1975 r. w sprawie samodzielnych funkcji technicznych w budownictwie (Dz. Ustaw Nr 8, poz. 46) stwierdza się, że

Obywatelka: Jerzy Ryszard Lepczy

(imię i nazwisko)

inżynier budownictwa lądowego

(tytuł naukowy - zawodowy)

urodzony a) dnia 23 lipca 1955 r. w Olsztynie

posiada przygotowanie zawodowe upoważniające do wykonywania samodzielnej funkcji

projektanta

(rodzaj funkcji)

w specjalności

instalacyjno-inżynierskiej

(rodzaj specjalności techniczno-budowlanej)

w zakresie

sieci sanitarnych

(specjalizacja zawodowa)

Obywatel Jerzy Ryszard Lepsi upoważniony jest do :

1. Sporządzania projektów sieci wodociągowych, kanalizacyjnych, gazowych i ciepłych uzbrojenia terenu.
2. W budownictwie jednorodzinym, zagrodowym oraz innych budynków o kubaturze do 1000 m<sup>3</sup> - do kierowania, nadzorowania i kontrolowania budowy, kierowania i kontrolowania wytwarzania konstrukcyjnych elementów sieci oraz oceniania i badania stanu technicznego sieci wodociągowych, kanalizacyjnych, gazowych i ciepłych uzbrojenia terenu.

Od decyzji niniejszej służy odwołanie do Ministra Gospodarki Przestrzennej i Budownictwa w terminie 14 dni od daty otrzymania za pośrednictwem Wojewody Olsztyńskiego.

Pobrano opłatę skarbową  
w wys. 3000 zł.



*[Handwritten signature in blue ink]*  
mgr inż. *[Handwritten name]*

Olsztyn, dnia 1990-09-20.

Nr 147/90/OL

DECYZJA O STWIERDZENIU PRZYGOTOWANIA ZAWODOWEGO  
do pełnienia samodzielnych funkcji technicznych w budownictwie

Na podstawie § 2 ust. 1 pkt 1, § 4 ust. 2, § 7 § 13 ust. 1 pkt. 4 lit. a

rozporządzenia Ministra Gospodarki Terenowej i Ochrony Środowiska z dnia 20 lutego 1975 r. w sprawie samodzielnych funkcji technicznych w budownictwie (Dz. Ustaw Nr 8, poz. 46) stwierdza się, że

Obywatel (ka): Eugeniusz W O R O B I E J

(imię i nazwisko)

magister inżynier inżynierii środowiska

(tytuł naukowy - zawodowy)

urodzony (a) dnia 9 czerwca 1957 r. w Łęczycy

posiada przygotowanie zawodowe upoważniające do wykonywania samodzielnej funkcji

projektanta

(rodzaj funkcji)

w specjalności instalacyjno - inżynieryjnej

(rodzaj specjalności techniczno-budowlanej)

w zakresie sieci sanitarnych

(specjalizacja zawodowa)

Obywatel Eugeniusz Worobiej jest upoważniony do:

1. Sporządzania projektów sieci wodociągowych, kanalizacyjnych, gazowych i ciepłych uzbrojenia terenu.
2. W budownictwie osób fizycznych - do kierowania, nadzorowania i kontrolowania budowy, kierowania i kontrolowania wytwarzania konstrukcyjnych elementów budowlanych oraz oceniania i badania stanu technicznego sieci wodociągowych, kanalizacyjnych, gazowych i ciepłych.

Od niniejszej decyzji służy odwołanie do Ministerstwa Gospodarki Przestrzennej i Budownictwa w terminie 14 dni od daty otrzymania, za pośrednictwem Wojewody Olsztyńskiego.



Z up. Wojewody  
DYREKTOR WYDZIAŁU  
*Jerzy Niczuperowicz*  
mgr inż. Jerzy Niczuperowicz

Pobrano opłatę skarbową  
w wys. 3000.- zł.

URZĄD WOJEWODZKI

Olštyn  
Wydział Budownictwa,  
Urbanistyki i Architektury  
0814319  
(telefon)

Olštyn, dnia 1990-01-25.  
19 r.

Nr 20/90/OL

**DECYZJA O STWIERDZENIU PRZYGOTOWANIA ZAWODOWEGO**  
do pełnienia samodzielnych funkcji technicznych w budownictwie

Na podstawie § 2 ust. 1 pkt 1, § 5 ust. 1, i § 13 ust. 1 pkt 2 lit.      
§ 6 ust. 3, § 7  
rozporządzenia Ministra Gospodarki Terenowej i Ochrony Środowiska z dnia 20 lutego 1975 r. w spra-  
wie samodzielnych funkcji technicznych w budownictwie (Dz. Ustaw Nr 8, poz. 46) stwierdza się, że  
Obywatel/ka: Ozesław HRYNIEWICZ

(imię i nazwisko)

magister inżynier budownictwa

(tytuł naukowy - zawodowy)

urodzony(a) dnia 9 marca 1957 r. w Lidzbaroku Warmińskim

posiada przygotowanie zawodowe upoważniające do wykonywania samodzielnej funkcji

projektanta oraz kierownika budowy i robót

(rodzaj funkcji)

w specjalności: konstrucyjno - budowlanej

(rodzaj specjalności techniczno-budowlanej)

w zakresie

(specjalizacja zawodowa)

Obywatel Czesław Hryniewicz jest upoważniony do:

1. Sporządzania projektów w zakresie rozwiązań konstrukcyjno-budowlanych budynków oraz innych budowli, z wyłączeniem linii, węzłów i stacji kolejowych, dróg oraz lotniskowych dróg startowych i manipulacyjnych, mostów, budowli hydrotechnicznych i melioracji wodnych.
2. Kierowania, nadzorowania i kontrolowania budowy i robót, kierowania i kontrolowania wytwarzania konstrukcyjnych elementów budowlanych oraz oceniania i badania stanu technicznego w zakresie wszelkich budynków oraz innych budowli, z wyłączeniem linii, węzłów i stacji kolejowych, dróg oraz lotniskowych dróg startowych i manipulacyjnych, mostów, budowli hydrotechnicznych i wodnomelioracyjnych.
3. Sporządzania w budownictwie osób fizycznych projektów w zakresie rozwiązań architektonicznych:
  - a/ budynków inwentarskich i gospodarczych, adaptacji projektów typowych i powtarzalnych innych budynków oraz sporządzania planów zagospodarowania działki związanej z realizacją tych budynków,
  - b/ budynków nie będących budynkami.

Od niniejszej decyzji skazy odwołania do Ministerstwa Gospodarki Przemysłowej i Budownictwa w terminie 14 dni od daty otrzymania, za pośrednictwem tut. Wydziału.



Pobrano opłatę skarbową  
w wys. 500.- zł.

DYREKTOR WYDZIAŁU

Wydział

...

URZĄD WOJEWÓDZKI  
Al. Zwycięstwa 7, 9  
10-300 Olsztyn  
WYDZIAŁ GOSPODARKI TERENOWEJ

Olsztyn, dnia 26.02. 1979

(pieczęć)

Nr 42/79/OL

**DECYZJA O STWIERDZENIU PRZYGOTOWANIA ZAWODOWEGO  
do pełnienia samodzielnych funkcji technicznych w budownictwie**

Na podstawie § 4 ust. 2, § 7 i § 13 ust. 1 pkt 3 lit. c

rozporządzenia Ministra Gospodarki Terenowej i Ochrony Środowiska z dnia 20 lutego 1975 r.

w sprawie samodzielnych funkcji technicznych w budownictwie (Dz.U. Nr 8, poz. 46) stwierdza się, że

Obywatel (K) Wiktor Tomasz ŁOŻYŃSKI

(imię i nazwisko)

magister inżynier budownictwa lądowego w zakresie budowy mostów

(tytuł naukowy - zawodowy)

urodzony (na) dnia 8 sierpnia 1949 r. w Olsztynie

posiada przygotowanie zawodowe upoważniające do wykonywania samodzielnej funkcji

projektanta

(rodzaj funkcji)

w specjalności konstrukcyjno - inżynierskiej

(rodzaj specjalności techniczno-budowlanej)

w zakresie mostów

specjalizacja zawodowa

MA-BCA.14

CWD MA-BCA-14 sam 10087-KW-W-79 WDA sam 213-KI 50.000 plm. 79

Obywatel (imię i nazwisko) **Wiktor Tomasz ŁOŻYŃSKI** jest upoważniony (do):

- 1/ sporządzania projektów budowli mostów, wiaduktów, przepustów, tuneli, estrad, nadziemnych i podziemnych przejść komunikacyjnych oraz nieskomplikowanych odcinków dróg, stanowiących dojazdy do tych budowli,
- 2/ w zakresie budowli nie będących budynkami w budownictwie osób fizycznych - do kierowania, nadzorowania i kontrolowania budowy, kierowania i kontrolowania wytwarzania konstrukcyjnych elementów budowlanych oraz oceniania i badania stanu technicznego budowli.




Z urzędu  
*[Handwritten signature]*

m. p.

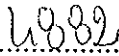
(podpis i pieczęć)

ZAKŁAD WODOCIĄGÓW I KANALIZACJI SP. z o.o.  
os. Mazurskie 1A, 11-700 Mrągowo  
tel. 89 742 61 11, fax. 89 741 86 21  
Bank Millennium 87 1160 2202 0000 0000 6193 6648  
NIP 742 13 75 296, REGON 510426218  
Sąd Rejonowy w Olsztynie VIII Wydział Gospodarczy  
KRS 0000161669, Kapitał zakładowy 13.374.950,00zł

"NOW-EKO" Sp. z o.o.  
Wpłynęło dnia 21/12/2015  
podpis: 

Mrągowo, dnia 09-12-2015 r


NOW-EKO Biuro Projektów Sp. z o.o.  
ul. Dąbrowszczaków 39  
10-542 Olsztyn

Znak: ZWiK -.......... - [015]

**Dotyczy:** Budowy i przebudowy głównych kolektorów deszczowych na terenie Miasta Mrągowo.

Zakład Wodociągów i Kanalizacji Spółka z o.o. w Mrągowie w odpowiedzi na pismo znak N-E/3023/2015/JL z dnia 03-12-2015r podaje warunki techniczne, które należy uwzględnić przy projektowaniu.

1. Kolektor zaprojektować w sposób umożliwiający – w trakcie jego budowy – ciągły odpływ wód opadowych z terenu miasta oraz utrzymanie stałego poziomu lustra wody w jeziorku Magistrackim.
2. Dopasować rzędną projektowaną do istniejących kolektorów kanalizacji deszczowej
  - a. przejście pod obwodnicą kolektora DN 1200 mm o rzędnych wlotu 123.60, wylotu 123.51.
  - b. Rów otwarty przy targowisku – ul. Bohaterów Warszawy, kolektor DN1000 mm – 1200 mm o rzędnych wlot 124.79, wylot 124.38.
3. Przebudować istniejący kolektor deszczowy z Os. Mazurskiego od studni o rzędnych 146.74/149.80 do rowu otwartego przy targowisku miejskim.
4. Włączyć sieć kanalizacji deszczowej z ul. Brzozowej od studni o rzędnych 142.99/145.54 do nowoprojektowanej.
5. Zaprojektować zbiornik retencyjny przed włączeniem rurociągu z Os. Mazurskiego do rowu przy targowisku.
6. Zaprojektować reduktor przepływu.
7. W projekcie uwzględnić modernizację istniejącego rowu otwartego przy targowisku miejskim.
8. W projekcie uwzględnić monitoring sieci deszczowej w czterech punktach.
  - a. Wylot z jeziorka Magistrackiego, wylot ze zbiornika retencyjnego + poziom w zbiorniku, wylot z rowu przy targowisku, wylot do jeziora Juno.
  - b. Sygnały z monitoringu przesyłane będą za pomocą sieci komórkowej GSM + program dedykowany ze sprzętem (komputer + monitor).



36

- c. Podstawowe dane monitoringu: przepływ chwilowy, przepływ sumaryczny, wysokość napełnienia kanału, stany alarmowe, wysokość lustra wody w jeziorze.
  - d. Dane przekazywane z monitoringu w odstępach czasowych i na wywołanie.
9. Zaprojektować urządzenia podczyszczające na przepływ obliczeniowy wraz utwardzonym placem manewrowym oraz utwardzoną drogą dojazdową dla samochodu specjalistycznego powyżej 40 ton.
  10. Przebieg kolektora zaprojektować tak aby możliwa była jego konserwacja i czyszczenie przy użyciu samochodów ciężarowych specjalistycznych.
  11. W studniach z możliwością dojazdu oraz włączeniami kanałów bocznych zaprojektować osadniki, bez możliwości dojazdu do studni dno płaskie.
  12. Studnie wyposażyć we włazy z naszym logo na pokrywie wg. załączonego rysunku.
  13. Zaprojektować deszczomierze w pięciu punktach.
  14. Na wlocie do rurociągu z jeziora Magistrackiego zaprojektować zastawkę z możliwością regulacji poziomu wody o 50 % średnicy rurociągu.
  15. Zdolność przesyłowa kolektora powinna uwzględniać odprowadzenie wód opadowych ze zlewni obsługiwanych przez istniejący kolektor oraz zlewni, które w perspektywie zostaną skanalizowane.

Opracowany projekt budowlany uzgodnić w ZWiK Sp. z o.o. Jeden egzemplarz uzgodnionego projektu pozostaje w Zakładzie Wodociągów i Kanalizacji Sp. z o.o. w Mrągowie.


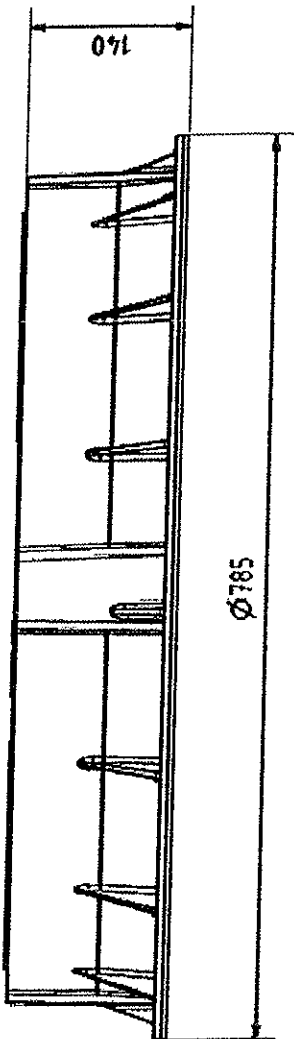
Załączniki:

1. Rysunek z logo na pokrywie włazu – 1 szt

Do wiadomości :

1. Urząd Miejski w Mrągowie
2. a/a

DYREKTOR ZARZĄDU SPÓŁKI  
*mgr inż. Andrzej Wołosz*



Konstruował:  
 Rysował:  
 Sprawdził:  
 Kontrolował:  
 Zatwierdził:  
 Archiwum:

Nazwa:

Materiał:  
 OUL

Nazwa przedmiotu:  
 Włazki D400  
 żeliwne,  
 z wkładką  
 tiumiącą PUR

Opis:  
 Rama H100: 22 kg  
 Rama H140: 20 kg  
 Pokrywa: 85 kg

Zastępcy rys. nr:

Nr rysunku:  
 KDP08 MR

ŻELIWO

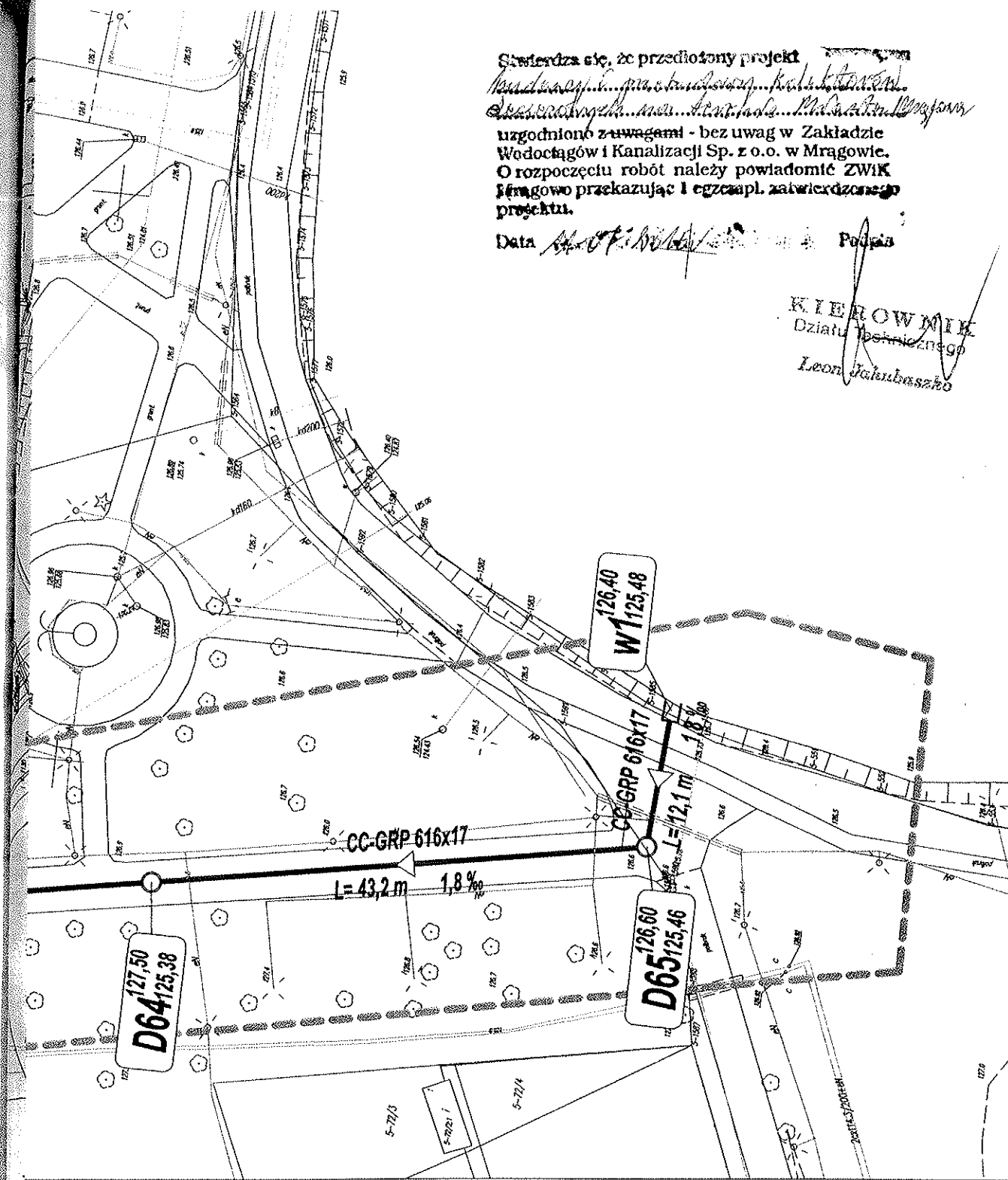
Skala:  
 1:5

Arkusze:  
 A4

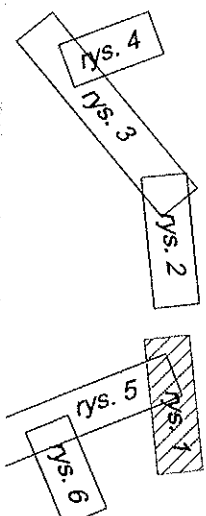
Stwierdza się, że przedłożony projekt  
*budowlany i wykonawczy*  
*projektu budowlanego i wykonawczego*  
 uzgodniono z uwagami - bez uwag w Zakładzie  
 Wodociągów i Kanalizacji Sp. z o.o. w Mragowie.  
 O rozpoczęciu robót należy powiadomić ZWIK  
 Mragowo przekazując i egzempl. zatwierdzonego  
 projektu.

Data *02.05.2016* Podpis

KIEROWNIK  
 Działu Technicznego  
*Leon Jakubaszko*



KLAD RYSUNKÓW



OZNACZENIA

○ ———▶————○ - proj. sieć kanalizacji deszczowej

		<b>BIURO PROJEKTÓW</b> Spółka z o.o.	
Stadium	PROJEKT BUDOWLANY I WYKONAWCZY	Nr zlec.	30/2015
Treść	Budowa i przebudowa głównych kolektorów deszczowych.	Nr rys.	1
Objekt	Przebudowa głównego kolektora deszczowego od jeziorka Magistrackiego do jeziora Juno w Mragowie ETAP I.	Skala	1:500
Autor	inż. Jerzy Lepszy nr upr. 249/87 Ol. i 99/91 Ol. §4 ust.2, §7 i §13 ust.1 pkt.4 lit. a i b	Data	02.05.2016
	Sprawdził	mgr inż. E. Worobiej nr upr. 97/89 Ol. i 147/90 Ol. §4 ust.2, §7 i §13 ust.1 pkt.4 lit. a i b	

## D E C Y Z J A

Na podstawie art. 37 pkt 2, art. 122 ust. 1 pkt 1, art. 123 ust.2, art. 127 ust. 1, 3 i 5, art. 128 ust. 1, art. 122 ust. 1 pkt 3, art. 140 ust.1 ustawy z dnia 18 lipca 2001r. Prawo wodne (Dz. U. 2015.469 j.t. ze zm.), rozporządzenia Ministra Środowiska z dnia 18 listopada 2014r. (Dz. U. Nr 2014.1800) w sprawie warunków, jakie należy spełnić przy wprowadzaniu ścieków do wód lub do ziemi oraz w sprawie substancji szczególnie szkodliwych dla środowiska wodnego i art. 104 k.p.a.,

po rozpatrzeniu wniosku Pana Jerzego Lepszy działającego z upoważnienia Gminy Miasto Mrągowo, zostało wszczęte postępowanie administracyjne w sprawie udzielenia pozwolenia wodnoprawnego na:

- 1) budowę urządzeń wodnych: wylotu W1 zlokalizowanego na działce nr 45 i 46 obręb 5 m. Mrągowo oraz wylotu W7 do jeziora Juno zlokalizowanego na działce nr 95 obręb 1 Mrągowo,
- 2) szczególne korzystanie z wód - odprowadzanie oczyszczonych wód opadowych i roztopowych do jeziora Juno w ilości:  $Q_{max} = 1536$  l/s.

w oparciu o „Operat wodnoprawny” opracowany przez inż. Jerzego Lepszy, Olsztyn, maj 2016r.,

### o r z e k a   s i ę

I. Udzielić Gminie Miasto Mrągowo, ul. Królewiecka 60A, 11-700 Mrągowo, pozwolenia wodnoprawnego na wykonanie wylotu W1 zlokalizowanego na działce nr 45 i 46 obręb 5 miasto Mrągowo odprowadzającego nadmiar wody z jeziora Magistrackiego, na następujących warunkach:

1. Wylot betonowy z zastawką regulującą poziom odpływu wody. Średnica wylotu  $\varnothing 600$ mm. Rzędna posadowienia wylotu – 125, 48 m npm.
2. Wylot wykonany będzie w pobliżu istniejącego wylotu rurowego, o średnicy DN400, który zostanie rozebrany. Skarpa jeziora zostanie uporządkowana i przywrócona do stanu pierwotnego.
3. Współrzędne geograficzne:  
 $N 53^{\circ}52'7.733''$      $E 21^{\circ}18'6.875''$

II. Udzielić Gminie Miasto Mrągowo, ul. Królewiecka 60A, 11-700 Mrągowo, pozwolenia wodnoprawnego na wykonanie wylotu W7 kanalizacji deszczowej, służącego do wprowadzania wód opadowych do jeziora Juno, zlokalizowanego na działce nr 95 obręb 1 miasto Mrągowo, następujących warunkach:

1. Wylot betonowy . Średnica wylotu  $\varnothing 1200$ mm. Rzędna posadowienia wylotu – 122,88 m npm. Wykonany wylot zastąpi istniejący wylot rurowy, bez obudowy, o średnicy  $\varnothing 500$ , który zostanie rozebrany.
2. współrzędne geograficzne:  
 $N 53^{\circ}52'54.066''$      $E 21^{\circ}17'58.148''$

III. Udzielić Gminie Miasto Mrągowo, ul. Królewiecka 60A, 11-700 Mrągowo, pozwolenia wodnoprawnego na wprowadzanie do jeziora Juno oczyszczonych wód opadowych ze zlewni o powierzchni 20,28 ha, obejmującej rejon ulic: Brzozowej, Osiedla Mazurskie, Mrongowiusza, Mickiewicza, Moniuszki, Bohaterów Warszawy, Okulickiego, zachodniej Obwodnicy Mrągowo, Osiedla Medyk, Widok, Młodkowskiego i Harcerskiej w Mrągowie, następujących warunkach:

1. Ilość wód opadowych:  
 $Q_{max} = 1536$  l/s.

2. Przed wprowadzeniem do odbiornika wody opadowe będą oczyszczane w separatorze substancji ropopochodnych i osadnikach wirowych.
3. Parametry odprowadzanych do odbiornika wód opadowych nie mogą przekroczyć:
  - zawiesina ogólna - 100mg / l,
  - węglowodory ropopochodne – 15 mg / l.
4. Zobowiązuje się użytkownika do:
  - prowadzenia prawidłowej eksploatacji i konserwacji urządzeń służących do oczyszczania i odprowadzania wód opadowych,
  - oceny spełnienia warunków wprowadzania podczyszczonych wód opadowych do jeziora Juno zgodnie z przepisami rozporządzenia Ministra Środowiska z dnia 18 listopada 2014r. (Dz. U. Nr 2014.1800) w sprawie warunków, jakie należy spełnić przy wprowadzaniu ścieków do wód lub do ziemi oraz w sprawie substancji szczególnie szkodliwych dla środowiska wodnego.
  - właściwego rozwiązania problemu zagospodarowania osadów pościekowych.
5. Miejsce poboru prób ścieków do analiz – wylot do jeziora Juno.
6. Pozwolenie wodnoprawne na wprowadzanie wód opadowych do odbiornika ważne jest do 30-06-2026r.

**IV. Pozwolenie wodnoprawne nie rodzi praw do nieruchomości i urządzeń wodnych koniecznych do jego realizacji oraz nie narusza prawa własności i uprawnień osób trzecich przysługujących wobec tych nieruchomości i urządzeń.**

### **Uzasadnienie**

Pan Jerzy Lepszy działając z upoważnienia Gminy Miasto Mrągowo, wystąpił z wnioskiem w sprawie udzielenia pozwolenia wodnoprawnego na:

- 1) budowę urządzeń wodnych: wylotu W1 zlokalizowanego na działce nr 45 i 46 obręb 5 m. Mrągowo oraz wylotu W7 do jeziora Juno zlokalizowanego na działce nr 95 obręb 1 Mrągowo,
- 2) szczególne korzystanie z wód - odprowadzanie oczyszczonych wód opadowych i roztopowych do jeziora Juno w ilości:  $Q_{max} = 1536$  l/s.

Do wniosku zostały dołączone wymagane dokumenty tj. operat wodnoprawny, opis zamierzonej działalności sporządzony w języku nietechnicznym oraz decyzja o środowiskowych uwarunkowaniach znak ŚGO.6220.2.2016 z dnia 09-05-2016r. wydana przez Burmistrza Miasta Mrągowo.

W związku z powyższym wszczęto postępowanie administracyjne. Informacja o wszczęciu postępowania została podana do publicznej wiadomości.

Wnioskowane zamierzenie związane jest z planowaną przebudową i budową kanalizacji deszczowej obejmującą rejon ulic: Brzozowej, Osiedla Mazurskie, Mrongowiusza, Mickiewicza, Moniuszki, Bohaterów Warszawy, Okulickiego, Zachodniej Obwodnicy Mrągowo, Osiedla Medyk, Widok, Młodkowskiego i Harcerskiej w Mrągowie. Wody opadowe ze zlewni o powierzchni ok. 20,28 ha zebrane w sieć kanalizacji deszczowej będą oczyszczone w separatorze substancji ropopochodnych i osadnikach wirowych. Do wprowadzania wód opadowych do jeziora Juno zaprojektowano wylot kanalizacji deszczowej. Wylot ten będzie wykonany w miejscu istniejącego wylotu, który ze względu na zły stan techniczny zostanie zlikwidowany.

Zaprojektowany wylot z jeziora Magistrackiego ma odprowadzać z niego nadmiar wody. Wylot ten zastąpi funkcjonalnie istniejący wylot usytuowany w jego pobliżu. Obecny

wylot zostanie zlikwidowany a skarpa jeziora zostanie uporządkowana i przywrócona do stanu pierwotnego.

W oparciu o przepis art. 122 ust. 1 pkt 3 w związku z art. 9 ust. 1 pkt 19 ustawy Prawo wodne wylot jest urządzeniem wodnym i jego wykonanie – budowa, rozbiórka- wymaga pozwolenia wodnoprawnego. Wprowadzanie wód opadowych i roztopowych do ziemi jest szczególnym korzystaniem z wód i wymaga pozwolenia wodnoprawnego - art. 122 i art. 37 ustawy Prawo wodne. Pozwolenie wodnoprawne wydaje starosta w drodze decyzji na czas określony – art. 127 i 140 Prawa wodnego.

Zgodnie z § 21 ust. 1 rozporządzenia Ministra Środowiska z dnia 18 listopada 2014r. (Dz. U. 2014.1800) w sprawie warunków, jakie należy spełnić przy wprowadzaniu ścieków do wód lub do ziemi oraz w sprawie substancji szczególnie szkodliwych dla środowiska wodnego, wody opadowe i roztopowe pochodzące z zanieczyszczonej powierzchni szczelnej miast mogą być wprowadzane do wód lub do ziemi, o ile nie zawierają substancji zanieczyszczających w ilościach przekraczających 100mg/l zawiesin ogólnych oraz 15 mg/l węglowodorów ropopochodnych. Spełnienie w/w warunku ocenia się na podstawie przeprowadzonych przez zakład, co najmniej 2 razy do roku, przeglądów eksploatacyjnych urządzeń oczyszczających; eksploatacja powinna być zgodna z zaleceniami zawartymi w instrukcji obsługi i konserwacji urządzeń oczyszczających, a czynności z nią związane odnotowane w zeszycie eksploatacji. Z urządzeń oczyszczających o przepustowości nominalnej większej niż 300l/s ocenia się ( oprócz wspomnianych przeglądów) na podstawie badań w zakresie normowanych wskaźników zanieczyszczeń, wykonanych w czasie trwania opadu, co najmniej dwa razy w oku w okresie wiosny i jesieni; próbkę do badań należy uzyskać przez zmieszanie trzech próbek o jednakowej objętości pobranych w odstępach czasu nie krótszych niż 30minut. - § 23 cytowanego wyżej rozporządzenia. Obowiązki te nałożono na zakład w punkcie III.4 niniejszej decyzji.


Pozwolenie wodnoprawne na wprowadzanie wód opadowych i roztopowych do odbiornika, wymienione w punkcie III. decyzji, wydano na okres 10 lat, bowiem zgodnie z art. 127 ust. 3 Prawa wodnego pozwolenie wodnoprawne na wprowadzanie ścieków do wód lub do ziemi wydaje się na okres nie dłuższy niż 10 lat.

Mając powyższe na uwadze orzeczono jak w sentencji decyzji.

#### Pouczenie:

*Pozwolenie wodnoprawne na wykonanie urządzeń wodnych wygasa, jeżeli zakład nie rozpocznie ich wykonywania w terminie 3lat od dnia, w którym pozwolenie wodnoprawne na wykonanie tych urządzeń stało się ostateczne (art. 135 pkt 3 Prawa wodnego).*

Od niniejszej decyzji służy Stronom prawo odwołania do Dyrektora Regionalnego Zarządu Gospodarki Wodnej w Warszawie za pośrednictwem Starosty Mrągowskiego w terminie 14 dni od dnia otrzymania.



Z up. STAROSTY  
Janusz Szecko  
Naczelnik Wydziału  
Środowisko, Rolnictwo i Leśnictwo

#### Otrzymują:

1. Pełnomocnik wnioskodawcy + 1 egz. operatu.
2. Zarząd Melioracji i Urządzeń Wodnych w Olsztynie, Rej. Oddz. w Mrągowie.
3. Gospodarstwo Rybackie w Mrągowie Sp. z o.o.
4. a/a – 2 egz.

#### Kataster wodny:

Regionalny Zarząd Gospodarki Wodnej w Warszawie, ul. Zarzecze 13B,  
03-194 Warszawa (1 egz.+ operat wodnoprawny w wersji elektronicznej).

Zgodnie z art. 7 pkt 3 ustawy z dnia 16 listopada 2006r. o opłacie skarbowej (Dz. U. Nr 225 poz. 1635) decyzja zwolniona z opłaty skarbowej.

Inspektor Agata Hajko

Województwo Pomorskie  
Urząd Marszałkowski  
województwa pomorskiego

"NOW-EKO" Sp. z o.o.

Wpłynęło dnia: 11/05/2016

podpis: J. Lepszy M95

25.05.2016  
data

Znak: ŚGO.6220.2.2016

Mrągowo, dnia 09 maja 2016 r.

## DECYZJA

Na podstawie art. 71 ust. 2 pkt 2, art. 75 ust.1 pkt 4, art. 84 ustawy z dnia 3 października 2008r. *o udostępnianiu informacji o środowisku i jego ochronie, udziale społeczeństwa w ochronie środowiska oraz o ocenach oddziaływania na środowisko* (t.j. Dz. U. z 2016, poz. 353) w związku z § 3 ust.1 pkt 79 rozporządzenia Rady Ministrów z dnia 9 listopada 2010 r. *w sprawie przedsięwzięć mogących znacząco oddziaływać na środowisko* (Dz. U. z 2016, poz. 71) oraz art. 104 ustawy z dnia 14 czerwca 1960 r. Kodeks postępowania administracyjnego (t.j. Dz. U. z 2015r. poz.1651 ze zm.)

po rozpatrzeniu wniosku

Pana Jerzego Lepszy przedstawiciela NOW-EKO Biuro Projektów Sp. z o.o. z siedzibą przy ul. Dąbrowszczaków 39 działającego na podstawie pełnomocnictwa pełnomocnictwa z dnia 30.11.2015 r. Gminy Miasto Mrągowo z siedzibą przy ul. Królewieckiej 60A w Mrągowie o wydanie decyzji o środowiskowych uwarunkowaniach

### STWIERDZAM

brak potrzeby przeprowadzenia oceny oddziaływania na środowisko dla przedsięwzięcia polegającego na **budowie i przebudowie głównych kolektorów deszczowych na terenie Miasta Mrągowo na działkach o nr ewid. :**

- 101/7, 39, 41/5, 41/23, 190/1, 41/3, 41/24, 41/16, 41/2, 42/14, 92/9, 92/8, 92/21, 92/22, 92/31, 128/1, 168/3, 170/37, 155/4, 156/5, 155/6, 143/5, 140/34, 131/1 obręb 4;
- 46, 45, 72/1, 77 obręb 5;
- 7/6, 91/6, 74/33, 74/32, 74/68, 74/37, 68/7, 53/35, 53/36, 50/1, 43, 58/5, 143/4, 95, 94/28, 7/84, 7/82, 7/49, 7/86, 96/2 obręb 1 miasta Mrągowo.

Charakterystyka przedsięwzięcia stanowi załączniki do niniejszej decyzji.

### Uzasadnienie

W dniu 18.02.2016 r. na wniosek Pana Jerzego Lepszy przedstawiciela NOW-EKO Biuro Projektów Sp. z o.o. z siedzibą przy ul. Dąbrowszczaków 39 w Olsztynie działającego na podstawie pełnomocnictwa z dnia 30.11.2015 r. Gminy Miasto Mrągowo z siedzibą przy ul. Królewieckiej 60A w Mrągowie, zostało wszczęte postępowanie administracyjne w sprawie wydania decyzji o środowiskowych uwarunkowaniach dla przedsięwzięcia pn. **budowa i przebudowa głównych kolektorów deszczowych na terenie Miasta Mrągowo.**

Do wniosku załączone były :

- karta informacyjna przedsięwzięcia,
- poświadczona przez właściwy organ kopia mapy ewidencyjnej obejmująca przewidywany teren, na którym będzie realizowane przedsięwzięcie, oraz obejmująca obszar, na który będzie oddziaływać przedsięwzięcie,
- wypis z ewidencji gruntów obejmujący przewidywany teren, na którym będzie realizowane przedsięwzięcie oraz obejmujący obszar, na który będzie oddziaływać przedsięwzięcie.

Przedłożony wniosek spełniał wymogi art. 74 ust. 1 ustawy z dnia 3 października 2008r. o udostępnianiu informacji o środowisku i jego ochronie, udziale społeczeństwa w ochronie środowiska oraz o ocenach oddziaływania na środowisko.

Projektowane przedsięwzięcie jako zamierzenie budowlane ma charakter infrastrukturalny i wymagać będzie pozwolenia na budowę tj. decyzji określonej w art. 72 ust.1 ustawy o udostępnianiu informacji o środowisku i jego ochronie, udziale społeczeństwa w ochronie środowiska oraz o ocenach oddziaływania na środowisko.

Na terenie, na którym będzie zlokalizowane przedsięwzięcie obowiązują zapisy:

- miejscowego planu zagospodarowania przestrzennego miasta Mrągowa - terenów mieszkaniowo usługowych uchwalonego przez Radę Miejską w Mrągowie uchwałą nr XLII/5/2006 z dnia 29 czerwca 2006 r.,
- miejscowego planu zagospodarowania przestrzennego miasta Mrągowa - terenów mieszkaniowo usługowych uchwalonego przez Radę Miejską w Mrągowie uchwałą nr XXXV/2/2013 z dnia 9 lipca 2013 r.,
- miejscowego planu zagospodarowania przestrzennego terenu śródmieścia w Mrągowie jako obszaru koncentracji usług ogólnomiejskich, uchwalonego przez Radę Miejską w Mrągowie uchwałą nr III/7/2014 z dnia 22 grudnia 2014 r.

Analiza ww. mpzp wykazała, że na wydzieleniach, po których będzie przebiegała trasa sieci kanalizacji deszczowej dopuszczona została taka możliwość.

Przedsięwzięcie, wymienione w § 3 ust.1 pkt 79 rozporządzenia Rady Ministrów z dnia 9 listopada 2010 r. w *sprawie przedsięwzięć mogących znacząco oddziaływać na środowisko*, kwalifikuje się do przedsięwzięć mogących potencjalnie znacząco oddziaływać na środowisko, dla których przeprowadzenie oceny oddziaływania na środowisko, w tym sporządzenie raportu o oddziaływaniu na środowisko może być wymagane (*sieci kanalizacyjne o całkowitej długości przedsięwzięcia nie mniejszej niż 1 km, z wyłączeniem ich przebudowy metodą bezwykopową, sieci kanalizacji deszczowej zlokalizowanych w pasie drogowym i obszarze kolejowym oraz przyłączy do budynków*).

Dla przedsięwzięcia mogącego potencjalnie znacząco oddziaływać na środowisko organ może żądać przeprowadzenia postępowania o ocenie oddziaływania na środowisko zgodnie z art. 63 ust.1 ustawy z dnia 3 października 2008r. *o udostępnianiu informacji o środowisku i jego ochronie, udziale społeczeństwa w ochronie środowiska oraz o ocenach oddziaływania na środowisko*. Organ przed uznaniem, czy dane przedsięwzięcie będzie wymagało przeprowadzenia postępowania o ocenie oddziaływania na środowisko i w związku z tym przygotowania raportu o oddziaływaniu na środowisko zasięga opinii państwowego powiatowego inspektora sanitarnego oraz regionalnego dyrektora ochrony środowiska.

W związku z powyższym w dniu 23.02.2016 r. organ prowadzący postępowanie wystąpił do Państwowego Powiatowego Inspektora Sanitarnego w Mrągowie oraz do Regionalnego Dyrektora Ochrony Środowiska w Olsztynie, o wydanie opinii, co do potrzeby przeprowadzenia oceny oddziaływania przedsięwzięcia na środowisko i ewentualnego zakresu raportu.

Regionalny Dyrektor Ochrony Środowiska w Olsztynie w postanowieniu znak: WOOS.4240.99.2016.AB.3 z dnia 31.03.2016 r. wyraził opinię, iż dla przedmiotowego przedsięwzięcia nie istnieje konieczność przeprowadzenia oceny oddziaływania na środowisko. Takie stanowisko Regionalny Dyrektor Ochrony Środowiska w Olsztynie zajął po analizie przedłożonego wniosku o wydanie decyzji o środowiskowych uwarunkowaniach z załącznikami, o których mowa w art. 64 ust.2 ustawy o udostępnianiu informacji o środowisku i jego ochronie a także przy uwzględnieniu szczegółowych uwarunkowań określonych w art. 63 tej ustawy.

Państwowy Powiatowy Inspektor Sanitarny w Mrągowie w swojej opinii sanitarnej znak: ZNS.4083.4.2016 z dnia 03.03.2016 r. stwierdził, że dla przedmiotowego przedsięwzięcia nie ma potrzeby przeprowadzenia oceny oddziaływania na środowisko.

Biorąc pod uwagę stanowiska organów opiniujących i informacje zawarte w karcie informacyjnej przedsięwzięcia, kierując się skalą przedsięwzięcia, brakiem powiązań z innymi przedsięwzięciami, usytuowaniem przedsięwzięcia z uwzględnieniem możliwego zagrożenia dla środowiska oraz rodzajem i skalą możliwego oddziaływania, organ postanowieniem znak: ŚGO.6220.2.2016 z dnia 20.04.2016r. odstąpił od obowiązku przeprowadzenia oceny oddziaływania przedsięwzięcia na środowisko.

W toku wydania postanowienia uwzględniono łącznie uwarunkowania wymienione w art. 63 ust. 1 ww. ustawy oraz 4 i 5 ww. rozporządzenia wskazujące na brak konieczności sporządzenia raportu oddziaływania przedsięwzięcia na środowisko. Postanowienie zamieszczono w publicznie dostępnym wykazie danych o postanowieniach pod numerem 5/2016.

Przedmiotowe przedsięwzięcie polegające na budowie i przebudowie sieci kanalizacji deszczowej będzie zlokalizowane na terenie miasta Mrągowo. W ramach inwestycji wybudowane i przebudowane zostanie ok. 2490 m sieci kanalizacji deszczowej. Sieć zostanie wykonana jako grawitacyjna. Ścieki zebrane w system kanalizacji będą odprowadzane do jeziora Juno. Przed wprowadzeniem do wód jeziora, ścieki zostaną podczyszczone w zespole osadników wirowych oraz separatorze substancji ropopochodnych.

W ramach inwestycji planuje się ułożenie sieci kanalizacji sanitarnej w miejsce istniejącej lub po nowym śladzie w pobliżu istniejącego rurociągu. Odcinki kanalizacji, które zastąpione zostaną nowymi rurociągami zostaną wyłączone z użytkowania. Trasa projektowanej kanalizacji deszczowej została wytyczona po terenie w większości nieutwardzonym. Ścieki deszczowe będą odprowadzane do jeziora Juno poprzez wylot zlokalizowany ok. 10 m od linii brzegowej jeziora. Istniejący wylot zostanie zdemontowany, a w jego miejsce powstanie nowy, prefabrykowany. W ramach inwestycji powstanie również zbiornik retencyjny o pojemności 1100 m<sup>3</sup>, którego zadaniem będzie zgromadzenie ścieków deszczowych w czasie wystąpienia deszczy nawalnych. Na odpływie zostanie zabudowany regulator przepływu, który będzie umożliwiał regulację wielkości przepływu ścieków. Zbiornik powstanie na terenie zielonym, położonym pomiędzy ulicami: Brzozową, Leśną i Osiedlem Mazurskim. Będzie to zbiornik otwarty, w którym uszczelnione zostanie podłoże zgrzewalną folią. Maksymalna wysokość skarpy zbiornika wynosić będzie 1,55 m

Roboty budowlane będą prowadzone odcinkami, pomiędzy poszczególnymi studniami. W większości rurociągi będą układane w wykopach otwartych o ścianach pionowych umocnionych deskowaniem systemowym lub grodzcami. W uzasadnionych przypadkach kanał zostanie ułożony w technologii bezwykopowej.

Do budowy planowanej sieci kanalizacyjnej wykorzystane zostaną materiały, które w całości wyeliminują możliwość przenikania zanieczyszczeń do środowiska gruntowo-wodnego, w tym do pobliskich jezior. Kanały grawitacyjne wykonane zostaną z rur GRP i PVC łączone na kielich z uszczelką gumową. Są one szczelne i odporne na agresywne działanie ścieków.

Oddziaływanie na środowisko związane z planowaną inwestycją będzie lokalne i odwracalne, związane jedynie z czasem budowy. Z uwagi na charakter, skalę i zasięg działań objętych ww. projektem, nie zachodzi również ryzyko wystąpienia oddziaływań skumulowanych.

W obrębie planowanych prac przy budowie sieci kanalizacji deszczowej zinwentaryzowano drzewa, z których dominującymi gatunkami są: wierzba biała, klon zwyczajny, klon jesionolistny, lipa drobnolistna, świerk pospolity, brzoza brodawkowata oraz drzewa owocowe. Większość z nich to nasadzenia nieplanowane. Z inwestycją na pewno będą kolidowały wierzby białe, drzewka owocowe i świerki. Wycinka drzew powinna być przeprowadzona poza okresem lęgowym ptaków, tj. poza okresem od 1 marca do końca sierpnia. Pozostałe nie kolidują bezpośrednio z miejscem ułożenia kanalizacji.

Jednakże z uwagi, że część z nich zlokalizowana jest w pobliżu prowadzonych prac, zniszczeniu może ulec ich system korzeniowy. Dlatego też drzewa te zostaną odpowiednio zabezpieczone. W ich obrębie wykopy wykonywane będą ręcznie w sposób nie powodujący uszkodzeń ich systemu korzeniowego. W razie uszkodzenia systemu korzeniowego, wszystkie rany powinny być zabezpieczone środkiem impregnującym. W przypadku odkrycia korzeni należy zabezpieczyć je przed wyschnięciem (obkładając wilgotnymi materiałami np. torfem) lub zamarznięciem (obkładając grubą słomianą matą). Wszystkie prace wykonywane w strefie wzrostu korzeni powinny być prowadzone z zachowaniem szczególnej ostrożności i bez użycia ciężkiego sprzętu. Dodatkowo zastosowane będą osłony na pnie drzew. W obrębie drzew i krzewów nie będą składowane materiały i surowce potrzebne do budowy, odpady powstałe podczas wykonywania prac oraz nie będą poruszały się pojazdy zagęszczające glebę. Drzewa zlokalizowane na trasie sieci deszczowej nie są pomnikami przyrody. Inwestor zaplanował, że w ramach rekompensaty za wycinkę drzew wprowadzi nowe nasadzenia.

Przed rozpoczęciem prac ziemnych, naturalną okrywą roślinno-glebową należy zdjąć, a następnie zabezpieczyć przed wysychaniem i ugniataniem oraz powtórnie ją wykorzystać po zakończeniu robót do przykrycia zasypanych wykopów.

Podczas budowy sieci wykorzystane zostaną następujące pojazdy i urządzenia: koparki podsiębierne, ciężarówki samowyladowcze, spycharki kołowe lub gąsienicowe, wibromłoty, zagęszczarki i dźwigi samojezdne. Park maszynowy, zaplecze socjalne i miejsce składowania materiałów powinny być zlokalizowane na terenie utwardzonym, szczelnym i nieprzepuszczalnym, aby uniemożliwić przedostanie się zanieczyszczeń do środowiska gruntowo-wodnego. Ścieki z zaplecza budowy będą zbierane w przenośne bezodpływowe zbiorniki.

Na etapie realizacji przedsięwzięcia będą występowały uciążliwości związane z emisją hałasu i zanieczyszczeń do powietrza. W związku z powyższym, prace budowlane wykonywane będą tylko w godzinach dziennych (6<sup>00</sup>+22<sup>00</sup>). Faza budowy będzie wiązała się z emisją niezorganizowaną spalin z silników pojazdów i maszyn roboczych oraz pyleniem związanym z wykonywaniem robót ziemnych. Jednakże, emisja zanieczyszczeń będzie jedynie o charakterze czasowym, lokalnym i ustąpi po zakończeniu fazy realizacji inwestycji.

Etap realizacji planowanego przedsięwzięcia wiązał się będzie z powstawaniem odpadów, które powinny być segregowane selektywnie w wyznaczonym miejscu i przekazywane podmiotom posiadającym stosowane zezwolenia w zakresie odzysku lub unieszkodliwienia. Rurociągi sieci kanalizacji sanitarnej układane będą w wykopach otwartych, co wiązało się będzie z powstawaniem mas ziemnych, które wykorzystywane będą do ich zasypywania. Urobek nie nadający się do ponownego wbudowania zostanie składowany w miejscu wyznaczonym przez inwestora. Teren po zakończeniu robót budowlanych zostanie przywrócony do stanu pierwotnego. Uciążliwości związane z etapem realizacji ustąpią niezwłocznie po zakończeniu prac.

Inwestycja zlokalizowana jest poza obszarami specjalnej ochrony Natura 2000 oraz poza innymi formami ochrony przyrody, o których mowa w art. 6 ustawy z dnia 16 kwietnia 2004 roku *o ochronie przyrody* (Dz. U. z 2015 r., poz. 1651 ze zm.). Najbliżej zlokalizowane obszary chronione to: Obszar Chronionego Krajobrazu Jezior Legińsko-Mrażowskich, obszar o znaczeniu dla Wspólnoty Gązwa PLH280011, Obszar Chronionego Krajobrazu Otuliny Wielkich Jezior Mazurskich, Obszar Specjalnej Ochrony Ptaków Puszcza Piska PLB280008. Przedmiotowa inwestycja nie będzie negatywnie oddziaływać na gatunki i siedliska przyrodnicze, dla ochrony których wyznaczony został obszar Natura 2000 oraz nie naruszy spójności sieci Natura 2000.

Przedsięwzięcie nie będzie zlokalizowane na obszarach wybrzeży, obszarach górskich, obszarach leśnych, obszarach wodno-błotnych, w strefach ochronnych ujęć wód i obszarów ochronnych zbiorników wód śródlądowych, a także na obszarach, na których standardy jakości środowiska zostały przekroczone oraz uzdrowiskach i obszarach ochrony

uzdrowiskowej oraz na obszarach o krajobrazie mającym znaczenie historyczne, kulturowe lub archeologiczne.

Przedmiotowe przedsięwzięcie zlokalizowane jest w obszarze dorzecza Pregoty, dla którego opracowano Plan gospodarowania wodami, przyjęty Uchwałą Rady Ministrów z dnia 22 lutego 2011 r. (M.P. z 2011 r., Nr 55, poz. 566).

Przedsięwzięcie znajduje się w obszarze jednolitej części wód podziemnych Nr JCWPd:20, region wodny Łyny i Węgorapy. Stan ilościowy i chemiczny jednolitej części wód podziemnych został określony jako dobry, a ocena ryzyka nieosiągnięcia celów środowiskowych jako niezagrażona. Dla wód będących w co najmniej dobrym stanie chemicznym i ilościowym celem środowiskowym będzie utrzymanie tego stanu. Inwestycja znajduje się w obszarze rzecznej JCWP o nazwie *Dejna do wypływu z jeziora Dejnowa* (kod: PLRW70002558482953), której stan ekologiczny określono jako zły i występuje ryzyko nieosiągnięcia celów środowiskowych. Celem środowiskowym dla naturalnych jednolitych części wód powierzchniowych było osiągnięcie co najmniej dobrego potencjału ekologicznego oraz co najmniej dobrego stanu chemicznego do 2015 r. Jednakże dla ww. JCW wprowadzono derogację czasową, na podstawie której przesunięto termin osiągnięcia celów środowiskowych do 2021 r. (najpóźniej do 2027 r.). Derogację wprowadzono z powodu planowanych inwestycji z zakresu ochrony przeciwpowodziowej. Przedsięwzięcie zlokalizowane jest w części w obszarze jeziornej JCWP o nazwie *luno* (kod: PLLW30504), jest to naturalna część wód o złym stanie i zagrożona nieosiągnięciem celów środowiskowych. Celem środowiskowym dla naturalnych jednolitych części wód powierzchniowych będzie osiągnięcie co najmniej dobrego stanu ekologicznego oraz co najmniej dobrego stanu chemicznego do 2015 r. Dla opisywanej jednolitej części wód przedłużono jednak termin osiągnięcia celu środowiskowego do roku 2021 lub najpóźniej do 2027. Wskazano, że termin osiągnięcia celu środowiskowego przesunięto, gdyż okres sześciu lat jest zbyt krótki, aby mogła nastąpić poprawa stanu wód, nawet przy założeniu całkowitej eliminacji presji. W jeziorach zanieczyszczenia kumulują się głównie w osadach dennych, które w jeziorach eutroficznym są źródłem związków biogenych oddawanych do jezior jeszcze przez wiele lat po zaprzestaniu dopływu zanieczyszczeń.

Wskazane rozwiązania techniczne i technologiczne oraz sposób prowadzonych prac sprawiają, że etap realizacji przedsięwzięcia nie będzie zagrażał środowisku oraz nie będzie negatywnie wpływał na wody jeziora. Podczas prac budowlanych wykorzystany zostanie sprzęt sprawny technicznie, bezawaryjny. Ścieki deszczowe przed odprowadzeniem do jeziora Juno będą podczyszczane w projektowanym zespole podczyszczającym, składającym się z osadników wirowych i separatorów substancji ropopochodnych. W ramach inwestycji powstanie szczelny system odprowadzania wód opadowych i roztopowych z terenów utwardzonych. Istniejąca sieć kanalizacji deszczowej obecnie posiada niewystarczającą przepustowość, a jej elementy są w złym stanie technicznym. Zastąpiona zostanie nowa siecią wykonaną z elementów szczelnych i odpornych na działanie ścieków. Mając powyższe na uwadze należy stwierdzić, że realizacja i eksploatacja przedsięwzięcia nie wpłynie na pogorszenie stanu tych wód i nie będzie miała negatywnego wpływu na cele środowiskowe dotyczące stanu wód.


Z uwagi na rodzaj, skalę i zakres inwestycji stwierdza się, że jej realizacja i eksploatacja nie będzie wpływać na ryzyko nieosiągnięcia celów środowiskowych zawartych w Planie gospodarowania wodami na obszarze dorzecza Pregoty.

Nie przewiduje się również aby zanieczyszczenia, powstające w czasie realizacji planowanego przedsięwzięcia, mogły w istotny sposób wpłynąć na ogólny poziom zanieczyszczenia powietrza, a tym samym na zmiany klimatu oraz zwiększenie wrażliwości elementów środowiska na zmiany klimatu. Ze względu na lokalizację sieci i studni w gruncie, nie będą one narażone na działanie promieni słonecznych, niskich temperatur oraz silnych wiatrów.

Ze względu na rodzaj i zakres inwestycji oraz ściśle lokalny charakter przedsięwzięcia, nie stwierdzono możliwości transgranicznego oddziaływania inwestycji na środowisko. Inwestycja nie jest zlokalizowana na obszarach przyrodniczo cennych, objętych ochroną w rozumieniu ustawy z dnia 16 kwietnia 2004 r. o ochronie przyrody, w tym obszarach Natura 2000. Z uwagi na rodzaj przedsięwzięcia, oddziaływania będą miały zasięg lokalny (bez ryzyka transgranicznych oddziaływań) i nie spowodują istotnych zmian w środowisku (lokalizacja na terenach antropogenicznie przekształconych), jak również nie powinny wpłynąć negatywnie na istniejące walory krajobrazowe oraz znacząco negatywnie oddziaływać na środowisko.

W trakcie prowadzonego postępowania administracyjnego w sprawie wydania decyzji o środowiskowych uwarunkowaniach działając na podstawie art. 21 ww. ustawy wniosek zamieszczono w publicznie dostępnym wykazie danych o wniosku pod numerem 4/2016 oraz danych o decyzji stwierdzającej brak potrzeby przeprowadzenia oceny oddziaływania na środowisko dla planowanego przedsięwzięcia - numer 6/2016.

Mając na uwadze całość przeprowadzonego postępowania, w oparciu o wskazane we wstępie przepisy oraz zebrane w sprawie dokumenty, orzeczono jak w sentencji.



BURMISTRZ  
*[Signature]*  
mgr Otolia Siermiętek

#### **Pouczenie**

***Od niniejszej decyzji służy stronom odwołanie do Samorządowego Kolegium Odwoławczego w Olsztynie za pośrednictwem Burmistrza Miasta Mrągowo w terminie 14 dni od daty jej doręczenia.***

*Zwolnione z opłaty skarbowej na podstawie art. 7 pkt 3 ustawy z dnia 16 listopada 2006r. o opłacie skarbowej (t.j. Dz.U. 2015, poz. 783 ze zm.)*

#### **Otrzymują:**

1. Pełnomocnik- Pan Jerzy Lepszy NOW-EKO Biuro Projektów Sp. z o.o. z siedzibą w Olsztynie ul. Dąbrowszczaków 39
2. Pozostałe strony postępowania zgodnie z art. 74 ust. 3 ustawy z dnia 3 października 2008r. o udostępnianiu informacji o środowisku i jego ochronie, udziale społeczeństwa w ochronie środowiska oraz ocenach oddziaływania na środowisko (Dz. U. z 2016 poz. 353) zawiadomiono poprzez obwieszczenie umieszczone na tablicy ogłoszeń w Urzędzie Miejskim oraz na stronie BIP Urzędu Miejskiego w Mrągowie.
3. aa.mg

#### **Do wiadomości :**

1. RDOŚ w Olsztynie
2. PPIS w Mrągowie

Załącznik nr 1 do decyzji  
o środowiskowych uwarunkowaniach  
znak: ŚGO.6220.2.2016  
z dnia 9 maja 2016 r.

**Charakterystyka przedsięwzięcia pn.**  
**na budowie i przebudowie głównych kolektorów deszczowych na terenie Miasta Mrągowo**

Przedmiotowe przedsięwzięcie polegające na budowie i przebudowie sieci kanalizacji deszczowej będzie zlokalizowane na terenie miasta Mrągowo, na działkach o nr ewid. 101/7, 39, 41/5, 41/23, 190/1, 41/3, 41/24, 41/16, 41/2, 42/14, 92/9, 92/8, 92/21, 92/22, 92/31, 128/1, 168/3, 170/37, 155/4, 156/5, 155/6, 143/5, 140/34, 131/1 obręb 4; 46, 45, 72/1, 77 obręb 5; 7/6, 91/6, 74/33, 74/32, 74/68, 74/37, 68/7, 53/35, 53/36, 50/1, 43, 58/5, 143/4, 95, 94/28, 7/84, 7/82, 7/49, 7/86, 96/2 obręb 1 miasta Mrągowo.

W ramach inwestycji wybudowane i przebudowane zostanie ok. 2490 m sieci kanalizacji deszczowej. Sieć zostanie wykonana jako grawitacyjna. Ścieki zebrane w system kanalizacji będą odprowadzane do jeziora Juno. Przed wprowadzeniem do wód jeziora, ścieki zostaną podczyszczone w zespole osadników wirowych oraz separatorze substancji ropopochodnych. W ramach inwestycji planuje się ułożenie sieci kanalizacji sanitarnej w miejsce istniejącej lub po nowym śladzie w pobliżu istniejącego rurociągu. Odcinki kanalizacji, które zastąpione zostaną nowymi rurociągami zostaną wyłączone z użytkowania. Trasa projektowanej kanalizacji deszczowej została wytyczona po terenie w większości nieutwardzonym. Ścieki deszczowe będą odprowadzane do jeziora Juno poprzez wylot zlokalizowany ok. 10 m od linii brzegowej jeziora. Istniejący wylot zostanie zdemonstrowany, a w jego miejsce powstanie nowy, prefabrykowany. W ramach inwestycji powstanie również zbiornik retencyjny o pojemności 1100 m<sup>3</sup>, którego zadaniem będzie zgromadzenie ścieków deszczowych w czasie wystąpienia deszczy nawalnych. Na odpływie zostanie zabudowany regulator przepływu, który będzie umożliwiał regulację wielkości przepływu ścieków. Zbiornik powstanie na terenie zielonym, położonym pomiędzy ulicami: Brzozową, Leśną i Osiedlem Mazurskim. Będzie to zbiornik otwarty, w którym uszczelnione zostanie podłoże zgrzewalną folią. Maksymalna wysokość skarpy zbiornika wynosić będzie 1,55 m.

Na terenie, na którym będzie zlokalizowane przedsięwzięcie obowiązują zapisy:

- miejscowego planu zagospodarowania przestrzennego miasta Mrągowo - terenów mieszkaniowo usługowych uchwalonego przez Radę Miejską w Mrągowie uchwałą nr XLII/5/2006 z dnia 29 czerwca 2006 r.,
- miejscowego planu zagospodarowania przestrzennego miasta Mrągowo - terenów mieszkaniowo usługowych uchwalonego przez Radę Miejską w Mrągowie uchwałą nr XXXV/2/2013 z dnia 9 lipca 2013 r.,
- miejscowego planu zagospodarowania przestrzennego terenu śródmieścia w Mrągowie jako obszaru koncentracji usług ogólnomiejskich, uchwalonego przez Radę Miejską w Mrągowie uchwałą nr III/7/2014 z dnia 22 grudnia 2014 r.

Analiza ww. mpzp wykazała, że na wydzieleniach, po których będzie przebiegała trasa sieci kanalizacji deszczowej dopuszczona została taka możliwość.

Oddziaływania na środowisko związane z realizacją planowanej inwestycji będą posiadały zasięg lokalny. Lokalny zasięg oddziaływań w późniejszej eksploatacji nie wpłynie negatywnie na środowisko oraz istniejące walory krajobrazowe.

mg

BURMISTRZ  
mgr Otola Stenclenc

Protokół nr GK. 6630 .53. 2016

z przeprowadzonej w dniu 11.05.2016r. narady koordynacyjnej w formie zebrania zainteresowanych w Starostwie Powiatowym w Mrągowie .

sieć kanalizacji deszczowej na dz. nr 96/1, 74/33, 74/32, 74/68, 74/37, 68/7, 53/35, 53/36, 50/1, 43, 58/5, 95, 96/2, 7/84, 7/82, 7/86, 259/3, 7/49, 7/6 w obrębie nr 1, na dz. nr 41/24, 41/16, 42/14, 41/2, 41/3, 41/23, 41/5, 39, 101/7, 190/1, 92/9, 92/8, 92/21, 92/22, 92/31, 128/1, 168/3, 170/37, 155/4, 156/5, 155/6, 143/5, 140/34, 131/1 w obrębie Nr 4 i na dz. nr 46, 45, 72/1, 77 w obrębie Nr 5 miasta Mrągowo.

opis przedmiotu narady

Wnioskodawca:

NOW - EKO

Biuro Projektów Spółka z o.o.

ul. Dąbrowszczaków 39

10-542 Olsztyn

Lp.	Uczestnik nazwa firmy imię i nazwisko	Osoba reprezentująca uczestnika	Stanowisko, uwagi uczestnika	Podpis uczestnika
1	Starostwo Powiatowe w Mrągowie Wydział Architektoniczno - Budowlany	<i>Stanisław Kudwała</i>	<i>bez uwagi</i>	<i>Rebka</i>
	Wydział Rolnictwa i Ochrony Środowiska	<i>Beata Nozumiak</i>	<i>uwagi jak na zdrućcie</i>	<i>Beata Nozumiak</i>
2	Urząd Miejski w Mrągowie			
3	Energa – Operator S.A w Olsztynie	<i>uzgodnienie biennale nr 107/2016. Treść uzgodnienia opis załączona po podpisano</i>		<i>Przynier Dokumentacji Energetyki Jerzy Kucia</i>
4	Zakład Wodociągów i Kanalizacji Spółka z o.o. w Mrągowie	<i>Lech Najankowski</i>	<i>Uzgodniono bez uwag.</i>	<i>Lech Najankowski</i>
5	Polska Spółka Gazownictwa Sp. z o.o. Rejon Dystrybucji Gazu w Kętrzynie	KIEROWNIK Rejon Dystrybucji Gazu w Kętrzynie Lech Wiśniewski	<i>Min ekspozycja tuż przy sieci kanalizacji, dno 200cm</i>	<i>Lech Wiśniewski</i>

16 CZE. 2016

KIEROWNIK  
Rejon Dystrybucji Gazu w Kętrzynie

Lech Wiśniewski

46

6	Polska Spółka Gazownictwa Sp. z o.o. Zakład w Olsztynie			
7	Orange Polska SA			
8	Miejska Energetyka Ciepła Sp. z o.o.	stanisław Skowronski	Prace poniżej	IK II B 01 01 01 01 Działu Technicznego Stanisław Skowronski
9	Powiatowy Zarząd Dróg	Zamiatki Leczenie	Usługi z PZD w Mięrowie	
10	Generalna Dyrekcja Dróg Krajowych i Autostrad			
11	Starostwo Powiatowe w Mrągowie (światłowód)	Telesy z uwagi na warunki		Z up. STAROSTY GŁÓWNY SPECJALISTA Jerzy Romanowski

Wykaz wezwanych pomiotów, które nie wzięły udziału w naradzie koordynacyjnej :

Urząd Miejski w Mrągowie, PSG Sp. z o.o. Zakład  
w Olsztynie, Orange Polska SA, GDDKiA

Dodatkowe informacje, uwagi:

1) Należy wykonać rozbiórki na osnowie drzew kładących  
bezpośrednio z inwestycją zgodnie z obowiązującymi przepisami.  
Prace ziemne w obrębie wylotu ław drzew sąsiadujących  
z inwestycją należy wykonać rzemie do gł. 0,5 m  
a mierz mechanicznie nie przecinając korzeni grubszych  
niż 5 cm. Prace ziemne przy przebiegu sieci z  
cementacją przy ul. Brzozowej (lok. nr 4-98) wykonać w maksymalnym  
oddaleniu od granicy nieruchomości sąsiadującej z ul. granicy  
cementacją.

Ad 8. O terminie rozpoczęcia prac powiadomić M. ODPIS  
w Mragowie z podaniem danych kontaktowych osób odpowiedzialnych  
za prowadzenie robót. W miejscach kolizji z sieciami  
ciepłowniczymi prace prowadzić zgodnie z planem. Odkryte sieci ciepłownicze  
przed zakurzeniem zgłosić do MEC w celu sprawdzenia.

KIEROWNIK  
Działu Technicznego  
Stanisław Skrzypczyński

Ad 5. Na wykonanie projektowanej trasy nie kwalifikują  
się miejsca z uwagi na niemożność składowania do  
sieci gazowej. Kolizji z siecią gazową należy unikać  
w zakresie długości od 100m do 4,2

KIEROWNIK  
Rejon Dystrybucji Gazu w Kętrzynie  
Lech Wisniewski

Ad 4. Wykop w celu wykopania sieci gazowej  
zgodnie z projektem i rozporządzeniem  
z wyłączeniem wyjątków. W celu  
zapewnienia bezpieczeństwa należy  
zapewnić odpowiednie zabezpieczenie  
przebiegu robót. W szczególności  
zapewnić odpowiednie zabezpieczenie  
przebiegu robót z sieciami gazowymi.

Z up. STAROSTY  
GŁÓWNY SPECJALISTA  
w Wydziale Geodezji, Kartografii  
i Katastru

STAROSTWO POWIATOWE  
w Mragowie  
11-700 Mragowo, ul. Królewiecka 60 A  
-15-  
Za zgodność  
z oryginałem

Z up. STAROSTY  
Jolanta Kalinowska-Kończyszka  
GŁÓWNY SPECJALISTA  
w Wydziale Geodezji, Kartografii  
i Katastru

11 MAJ 2016

Przewodniczący narady koordynacyjnej  
Z up. STAROSTY  
Jolanta Kalinowska-Kończyszka  
GŁÓWNY SPECJALISTA  
w Wydziale Geodezji, Kartografii  
i Katastru

Wg rozdzielnika

Nasz znak:  
GK.6630.53.2016

### Zawiadomienie

Na podstawie art. 28b ustawy z dnia 17 maja 1989 r. Prawo geodezyjne i kartograficzne (jedn. tekst Dz. U z 2015 poz. 520 ze zm. ) Starostwo Powiatowe w Mrągowie zawiadamia, że w dniu **11.05.2016r.** w Starostwie Powiatowym w Mrągowie Wydział Geodezji Kartografii Katastru i Gospodarki Nieruchomościami, ul. Królewiecka 27 w pokoju nr 12, od godz 10<sup>00</sup> do 14<sup>00</sup> odbędzie się narada koordynacyjna dotycząca projektowanej sieci kanalizacji deszczowej na dz. nr 96/1, 74/33, 74/32, 74/68, 74/37, 68/7, 53/35, 53/36, 50/1, 43, 58/5, 95, 96/2, 7/84, 7/82, 7/86, 259/3, 7/49, 7/6 w obrębie nr 1, na dz. nr 41/24, 11/16, 42/14, 41/2, 41/3, 41/23, 41/5, 39, 101/7, 190/1, 92/9, 92/8, 92/21, 92/22, 92/31, 128/1, 168/3, 170/37, 155/4, 156/5, 155/6, 143/5, 140/34, 131/1 w obrębie Nr 4 i na dz. nr 46, 45, 72/1, 77 w obrębie Nr 5 miasta Mrągowo.

Otrzymują:

1. Wnioskodawca  
NOW - EKO Biuro Projektów Spółka z o.o  
ul. Dąbrowszczaków 39  
10-542 Olsztyn
2. Energa Operator S.A.  
Oddział w Olsztynie  
Rejon Dystrybucji Lidzbark Warmiński  
ul. Bartoszycka 14  
11-100 Lidzbark Warmiński ( [jerzy.kuca@energa.pl](mailto:jerzy.kuca@energa.pl) )
3. Zakład Wodociągów i Kanalizacji Spółka z o.o.  
os. Mazurskie 1A  
11-700 Mrągowo ( [jakubaszko@zwik.mragowo.pl](mailto:jakubaszko@zwik.mragowo.pl) )
4. Polska Spółka Gazownictwa Sp. z o.o.  
ul. M Kasprzaka 25  
01-224 Warszawa  
Oddział w Gdańsku  
Rejon Dystrybucji Gazu w Kętrzynie  
Pl. Słowiański 1  
Kętrzyn ( [lech.wisniewski@gdansk.psgaz.pl](mailto:lech.wisniewski@gdansk.psgaz.pl), [andrzej.giedz@psgaz.pl](mailto:andrzej.giedz@psgaz.pl) )
5. Polska Spółka Gazownictwa Sp. z o.o.  
ul. M Kasprzaka 25  
01-224 Warszawa  
Oddział w Gdańsku  
Zakład w Olsztynie  
ul. Lubelska 42  
10-409 Olsztyn

Z up. STAROSTY  
Jolanta Kalsiowska-Koiszewska  
GŁÓWNY SPECJALISTA  
w Wydziale Geodezji, Kartografii  
Katastru i Gospodarki Nieruchomościami

**Orange Polska S.A.**  
Dostarczanie i Serwis Usług  
Dział Ewidencji i Zarządzania Danymi  
o Infrastrukturze 6- Olsztyn<sup>2</sup>  
ul. Pieniężnego 21a, 10-004 Olsztyn

6. Orange Polska S.A.  
Dostarczanie i Serwis Usług  
Dział Ewidencji i Zarządzania Danymi  
o Infrastrukturze 6- Olsztyn  
ul. Pieniężnego 21A  
10-004 Olsztyn ( [zbigniew.jenczelewskizj@orange.com](mailto:zbigniew.jenczelewskizj@orange.com) )
7. Urząd Miejski w Mrągowie  
ul. Królewiecka 60A  
11-700 Mrągowo
8. Miejska Energetyka Ciepła  
Spółka z o.o.  
os. Parkowe 2  
11-700 Mrągowo ( [d.techniczny@mec.mragowo.pl](mailto:d.techniczny@mec.mragowo.pl) )
9. Powiatowy Zarząd Dróg  
ul. Nowogródzka  
11-700 Mrągowo
10. Generalna Dyrekcja  
Dróg Krajowych i Autostrad  
ul. Warszawska 89  
10- 083 Olsztyn ( [mmoszczynska@gddkia.gov.pl](mailto:mmoszczynska@gddkia.gov.pl), [jsadzewicz@gddkia.gov.pl](mailto:jsadzewicz@gddkia.gov.pl) )
11. Starostwo Powiatowe w Mrągowie  
ul. Królewiecka 60A  
11-700 Mrągowo( światłowód )
12. Wydział Rolnictwa i Ochrony Środowiska  
Starostwa Powiatowego w Mrągowie
13. Wydział Architektoniczno – Budowlany  
Starostwa Powiatowego w Mrągowie w/m

Uzgodniono  
c/a z zarządem  
30/06/2016  
Z dn. 2016-05-09

Zbigniew Jenczelewski

Dział Ewidencji i Zarządzania Danymi  
o Infrastrukturze Olsztyn

(14) a/a

WPIĘKNY  
URZĄD MIEJSKI w MRĄGOWIE

2016-05-05

L. dz. .... za  
podpis .....



## UZGODNIENIE Nr 30186/TODDROU/P/2016

z dnia 09-05-2016

**Dotyczy:** sieć kanalizacji deszczowej obręb 4 i 5 w m. Mrągowo, gm. Mrągowo.

### Przedłożony projekt uzgadnia się na następujących warunkach:

1. Istniejącą sieć telekomunikacyjną podziemną / napowietrzną, będącą własnością Orange Polska S.A., zaznaczono na mapie sytuacyjno – wysokościowej symbolem – **t**. *Nie zinwentaryzowane geodezyjnie elementy infrastruktury telekomunikacyjnej naniesiono orientacyjnie kolorem pomarańczowym ( zapis opcjonalny ).*
2. Odkryte w trakcie prowadzenia prac, podziemne elementy infrastruktury telekomunikacyjnej OPL S.A. nie zinwentaryzowane geodezyjnie, należy zabezpieczyć i niezwłocznie powiadomić OPL S.A., w celu określenia sposobu usunięcia kolizji.  
Kontakt:  
w godzinach 8<sup>00</sup> – 16<sup>00</sup> od poniedziałku do piątku w dni robocze - Pan **Wiącek Andrzej**  
tel. **87 428 10 34**  
w pozostałym czasie - Dysponent Uszkodzeniowy, tel. **89 525 30 30**;
3. Wykonawca z 7-dniowym wyprzedzeniem, musi pisemnie powiadomić:  
Orange Polska S.A.,  
Obsługa Techniczna Klienta w Olsztynie,  
Wydział Utrzymania Usług i Infrastruktury 1-Olsztyn,  
10-004 Olsztyn, ul. Pieniężnego 21a,  
tel. **89 525 35 23** lub e-mail [DISU.RNWUilOI@orange.com](mailto:DISU.RNWUilOI@orange.com)  
o zamiarze rozpoczęcia prac, podając jednocześnie numer powyższego uzgodnienia.
4. Podczas prowadzenia prac:
  - ustala się 2-metrową strefę ochronną z każdej strony naszych urządzeń. W strefie ochronnej prace należy prowadzić ręcznie. Szczegółowy przebieg i usytuowanie urządzeń w terenie należy ustalić na podstawie przekopów kontrolnych, potwierdzonych wpisem do Dziennika Budowy
  - w razie odkrycia urządzeń telekomunikacyjnych należy je zabezpieczyć przed uszkodzeniem i osiadaniem ziemi. Skrzyżowania i zbliżenia należy wykonać zgodnie z wymaganiami Rozporządzenia Ministra Infrastruktury z 26.10.2005, a przed zasypaniem urządzeń, w celu stwierdzenia poprawności wykonania prac i braku uszkodzeń na urządzeniach OPL S.A., należy skontaktować się z pracownikiem OPL S.A. wymienionym w punkcie 2.
  - przed rozpoczęciem prac ziemnych, ustalić głębokość ułożenia podziemnej infrastruktury OPL S.A. metodą przekopu próbnego. W szczególnych przypadkach prace ziemne prowadzić pod nadzorem pracownika OPL S.A.,

- prace ziemne prowadzić pod odpłatnym nadzorem przedstawiciela Orange Polska. Szczegóły dotyczące prowadzenia nadzoru oraz cennik tych usług można znaleźć na [www.orange.pl/kontrola-dostepu-do-infrastruktury.phtml](http://www.orange.pl/kontrola-dostepu-do-infrastruktury.phtml) Wykonywanie prac na sieci Orange Polska bez zgłoszenia jest naruszeniem własności Orange Polska i będzie zgłaszane organom ścigania.
  - przy niwelacji terenu doprowadzić do zachowania normatywnej głębokości dla infrastruktury OPL S.A.,
  - w miejscach skrzyżowań na infrastrukturze OPL S.A. zastosować osłonowe rury dwudzielne lub inne trwałe zabezpieczenie.
  - koszty związane z regulacją, wymianą i naprawą uszkodzonych elementów infrastruktury OPL S.A. podczas prowadzonych prac, ponosi Inwestor,
5. Orange Polska S.A. Dostarczanie i Serwis Usług informuje, że nie będzie ponosił kosztów przebudowy i poziomowania swoich urządzeń w przypadku zmiany rzędnych wysokości terenu w wyniku realizacji projektu,
  6. Orange Polska S.A. Dostarczanie i Serwis Usług, zobowiązuje Inwestora i Wykonawcę robót do prowadzenia prac w sposób wykluczający możliwość uszkodzenia naszych urządzeń i powstania awarii sieci telekomunikacyjnej oraz pokrycia wszelkich kosztów związanych z powstaniem awarii sieci telekomunikacyjnej na skutek prowadzenia tych prac,
  7. Zakończenie zadania inwestycyjnego wymaga zgłoszenia do OPL S.A. w celu sprawdzenia prawidłowości wykonania prac. Kontakt zgodnie z punktem 2.
  8. Ze względu na możliwość wystąpienia zmian w zasobach infrastruktury telekomunikacyjnej na obszarze objętym projektem, niniejsze Uzgodnienie ważne jest 12 miesięcy od daty jego wydania.

Zbigniew Jerozelski

Starszy Specjalista  
ds. Ewidencji i Zarządzania Danymi o Infrastrukturze

**UZGODNIENIE BRANŻOWE**

ENERGA – OPERATOR SA  
Oddział w Olsztynie REJON DYSTRYBUCJI KĘTRZYN  
ul. Ogrodowa 17, 11-400 Kętrzyn.

Dokumentacja: Projekt zagospodarowania terenu – projekt budowy i przebudowy kolektorów deszczowych od jeziora Magistrackiego do jeziora Juno w Mrągowie ulice Mickiewicza, Okulickiego, Widok, Osiedle Medyk, Młodkowskiego, Harcerska, Mrongowiusza, Osiedle Mazurskie, Rynkowa.

Uzgodniono w zakresie kolizji z podziemnymi kablami elektroenergetycznymi z zastrzeżeniami podanymi niżej.

**Kętrzyn, dn. 2016-05-09**

**Nr uzgodnienia 187/2016**

Projekty branży elektrycznej po opracowaniu przedłożyć do sprawdzenia w RD Kętrzyn

ENERGA-OPERATOR SA Oddział w Olsztynie Rejon Dystrybucji w Kętrzynie potwierdza występowanie linii elektroenergetycznych 0,4 kV lub 15 kV na mapie i uzgadnia w/w projekt z następującymi uwagami:

1. Termin rozpoczęcia robót zgłosić z 7-dniowym wyprzedzeniem do Energa-Operator S.A. Rejon Dystrybucji w Kętrzynie Dział Eksploatacji. Do zawiadomienia dołączyć mapę z projektu realizowanego zadania oraz określić: termin wykonania prac, nazwę firmy prowadzącej prace, osoby odpowiedzialne za prowadzenie robót z podaniem nr telefonów.
2. Prace ziemne przy skrzyżowaniach i zbliżeniach z kablami prowadzić ręcznie. Szczegółowe przebiegi tras urządzeń elektroenergetycznych należy ustalić na podstawie przekopów kontrolnych. Miejsca skrzyżowań i zbliżeń do istniejącego kabla zabezpieczyć zgodnie z normami PN 76/E 05125, N SEP-E-004. W przypadku zmian rzędnych wysokościowych terenu objętego uzgadnianym planem zagospodarowania, krzyżujące linie kablowe należy doprowadzić do ułożenia na głębokości zgodnej z normami PN 76/E 05125, N SEP-E-004. Miejsca skrzyżowań zgłosić przed zasypaniem do RD w Kętrzynie ul. Ogrodowa 17 Dział Eksploatacji telefony (89)6121243, (89)6121246. Przebudowę wykonać kosztem i staraniem inwestora.
3. Prace w pobliżu czynnych napowietrznych urządzeń elektroenergetycznych wykonywać:
  - zgodnie z treścią Rozporządzenia Ministra Infrastruktury z dnia 23 czerwca 2003 r. w sprawie informacji dotyczącej bezpieczeństwa i ochrony zdrowia oraz planu bezpieczeństwa i ochrony zdrowia (Dz.U. 2003 nr 120 poz. 1126),
  - zgodnie z treścią Rozporządzenia Ministra Infrastruktury z dnia 6 lutego 2003 r. w sprawie bezpieczeństwa i higieny pracy podczas wykonywania robót budowlanych (Dz.U. 2003 nr 47 poz. 401),
  - Skrzyżowanie i zbliżenie projektowanego obiektu z liniami napowietrznymi rozwiązać zgodnie z PN-E-05100-1, 1998r. i N SEP-E-003.
4. Przy wykonywaniu robót napotkane urządzenia elektroenergetyczne traktować jako czynne (pod napięciem - mogące grozić porażeniem) i zachować warunki bezpieczeństwa.
5. Koszty naprawy i poniesione straty, jak również utracone korzyści przez Rejon Dystrybucji w Kętrzynie, w efekcie uszkodzeń urządzeń elektroenergetycznych podczas wykonawstwa robót pokrywa wykonawca.
6. Inne ustalenia :
  - Skrzyżowania z kablami elektroenergetycznymi wykonać pod kątem z przedziału 90-60°
  - Skrzyżowania z kablami elektroenergetycznymi średniego napięcia ozn eSN, 3eSN wykonać metodą bez naruszania gruntu,
  - W miejscach skrzyżowań i zbliżeń projektowanych urządzeń z istniejącymi kablami niskiego napięcia enn; zaprojektować i zamontować na kablach ( w przypadku rury osłonowe dzielone niebieskie o średnicy 110 mm (na kablach o przekroju do 4x120 mm<sup>2</sup>) lub 160 mm (na kablach o przekroju powyżej 4x120 mm<sup>2</sup>)
  - W obszarze objętym projektem znajdują się nieczynne kable energetyczne. Zachować ostrożność, kabli nie przecinać,
  - W obszarze objętym projektem znajdują się czynne obce kable elektroenergetyczne. Zachować ostrożność.
  - W obszarze objętym projektem znajdują się nieczynne kable elektroenergetyczne.

ENERGA-OPERATOR SA  
Oddział w Olsztynie  
Rejon Dystrybucji w Lidzbarku Warm.  
ul. Bartoszycka 14  
11-100 Lidzbark Warmiński

Sąd Rejonowy Gdańsk-Północ  
VII Wydział Gospodarczy KRS  
KRS 000033455

Str. 1





- Nie wyklucza się istnienia kabli elektroenergetycznych w innych miejscach niż oznaczono.
- Przenieść na wszystkie egzemplarze dokumentacji oznaczenia graficzne wykonane przez RD Kętrzyn.
- Prace prowadzone pod, nad lub w pobliżu elektroenergetycznej linii kablowych w odległości mniejszej niż odległość dopuszczalna tj. 50 cm, należy traktować, jako zagrażające bezpieczeństwu i zdrowiu ludzi.
- Prace prowadzonych pod lub w pobliżu elektroenergetycznych linii napowietrznych w odległości liczonej poziomo od skrajnych przewodów mniejszej niż:
  - 3 m dla linii niskiego napięcia do 1 kV,
  - 5 m dla linii średniego napięcia 15 kV,
  - 15 m dla linii o napięciu powyżej 30 kV, lecz nieprzekraczającej 110 kV należy traktować, jako zagrażające bezpieczeństwu i zdrowiu ludzi.
- Nie składować żadnych materiałów pod liniami elektroenergetycznymi i w odległości liniowej liczonej w poziomie od skrajnych przewodów mniejszej niż
  - - 2 m od linii niskiego napięcia 0,4 kV,
  - - 5 m od linii średniego napięcia 15 kV,
  - - 10 m od linii wysokiego napięcia powyżej 15 kV
- W przypadku konieczności wyłączenia kabli średniego napięcia należy przesłać oddzielne zgłoszenie w formie pisemnej (min. 14 dni przed planowanym terminem prac) do RD Kętrzyn

Uzgodnienie ważne jest 3 lata , integralną częścią uzgodnienia jest załącznik graficzny.

W rejestrze uzgodnień nr ZUDP/000567/61/16

ds. Dział Energetycznej

Kuca

Nasz znak: S5.4141.17.2016

## DECYZJA

"NOW-EKO" Sp. z o.o.  
Wpłynęło dnia: 25.05.2016  
podpis: Jerzy Bisk

Na podstawie art. 39 ust. 1a, 3, art. 40 ust. 1, 2 pkt 2 i art. 43 ustawy z dnia 21 marca 1985 r. o drogach publicznych (tekst jedn. Dz.U. z 2015r., poz. 460 z późn. zm.), § 2 ust. 1 rozporządzenia Rady Ministrów z dnia 1 czerwca 2004r. w sprawie określenia warunków udzielania zezwoleń na zajęcie pasa drogowego (Dz.U. Nr 140, poz. 1481 z późn. zm.), a także uchwały Nr 119/1015/2009 Zarządu Powiatu w Mrągowie z dnia 15.10.2009r. upoważniającej do załatwiania indywidualnych spraw z zakresu administracji publicznej oraz art. 104 k.p.a. po rozpatrzeniu wniosku złożonego w dniu 2016-05-17 [N-E/1243/2016/JL] przez Pana Jerzego Lepszego reprezentującego NOW-EKO Biuro Projektów Sp. z o.o., ul. Dąbrowszczaków 39, 10-542 Olsztyn, działającego w imieniu i na rzecz inwestora – Gminy Miasta Mrągowo, ul. Królewiecka 60A, 11-700 Mrągowo

### zezwała się

1. Na lokalizację w pasie drogowym drogi powiatowej Nr 1509N ul. Młodkowskiego w m. Mrągowo urządzeń infrastruktury technicznej niezwiązanych z potrzebami zarządzania drogami lub potrzebami ruchu drogowego – kolektora kanalizacji deszczowej, zgodnie z zał. planem sytuacyjno-wysokościowym, zlokalizowanej na terenie działki drogowej nr 1-143/4 w m. Mrągowo.
2. Zobowiązuje się inwestora przed przystąpieniem do prowadzenia robót w pasie drogowym do wystąpienia do zarządcy drogi o wydanie:
  - decyzji na prowadzenie robót w pasie drogowym i ustalenie za powyższe opłaty,
  - decyzji ustalającej opłatę za umieszczenie w pasie drogowym urządzeń niezwiązanych z potrzebami zarządzania drogami lub potrzebami ruchu drogowego pod rygorem zastosowania art. 162 kpa.
3. Ustala się następujące warunki zezwolenia:
  - a) przejścia poprzeczne pod drogą wykonać w rurach osłonowych co najmniej na długości korony drogi metodą przewiertu lub przecisku,
  - b) na długości zadania należy odbudować elementy betonowe i zielen przyuliczną do stanu istniejącego,
  - c) ostatnią warstwę zasypki gruntowej należy odbudować z kruszywa drogowego z wtórnego przerobu,
  - d) wykonać badania zagęszczenia gruntu dla każdego metra zasypki gruntowej licząc od dna wykopu,
  - e) zachowania zgodności z wymogami rozporządzenia M.T. i G.M. z dnia 2 marca 1999 r. w sprawie warunków technicznych, jakim powinny odpowiadać drogi publiczne i ich usytuowanie (Dz.U. Nr 43, poz. 430),
  - f) wniosek w sprawie zezwolenia na prowadzenie robót budowlano-montażowych w pasie drogowym należy uzupełnić o projekt organizacji ruchu,
  - g) w przypadku kolizji w/w sieci z elementami pasa drogowego, podczas przebudowy pasa drogowego, inwestor na własny koszt dokona przełożenia lub zabezpieczenia uzgadnianej sieci,
  - h) realizacja i koszt budowy lub modernizacji urządzeń, nawierzchni w pasie drogowym związanych z wykonaniem zadania ponosi inwestor,
  - i) zachować wszelkie parametry zawarte w projekcie.
4. Przed rozpoczęciem robót budowlanych inwestor jest zobowiązany do uzyskania pozwolenia na budowę lub zgłoszenia budowy albo wykonywania robót budowlanych.
5. Decyzja obowiązuje 3 lata (trzy lata) od dnia uzyskania przez nią statusu ostatecznej.

### Uzasadnienie

Odstępuje się od uzasadnienia decyzji, gdyż zgodnie z art. 107 §4 k.p.a. w całości uwzględnia ona żądanie Wnioskodawcy.

## Pouczenie

Decyzja wydana jest na okres 3 lat (trzech lat) i jest zgodna z wolą strony. Zgodnie z warunkami decyzji przed przystąpieniem do robót, do fizycznego umieszczenia urządzeń niezwiązanych z potrzebami zarządzania drogami lub potrzebami ruchu drogowego niezbędne jest wystąpienie wnioskodawcy z wnioskiem o wydanie przez zarząd drogi decyzji tak na ustalenie opłaty za umieszczenie w pasie drogowym w/w urządzeń w związku z przedmiotową decyzją, jak i zezwolenia na prowadzenie robót i ustalenia za powyższe opłat.

Od niniejszej decyzji służy stronie odwołanie do Samorządowego Kolegium Odwoławczego w Olsztynie, za moim pośrednictwem, w terminie 14 dni od jej doręczenia.

Z up. ZARZĄDU POWIATU  
Kierownik Sekcji Utrzymania Dróg i Mostów  
Powiatowego Zarządu Dróg w Mragowie

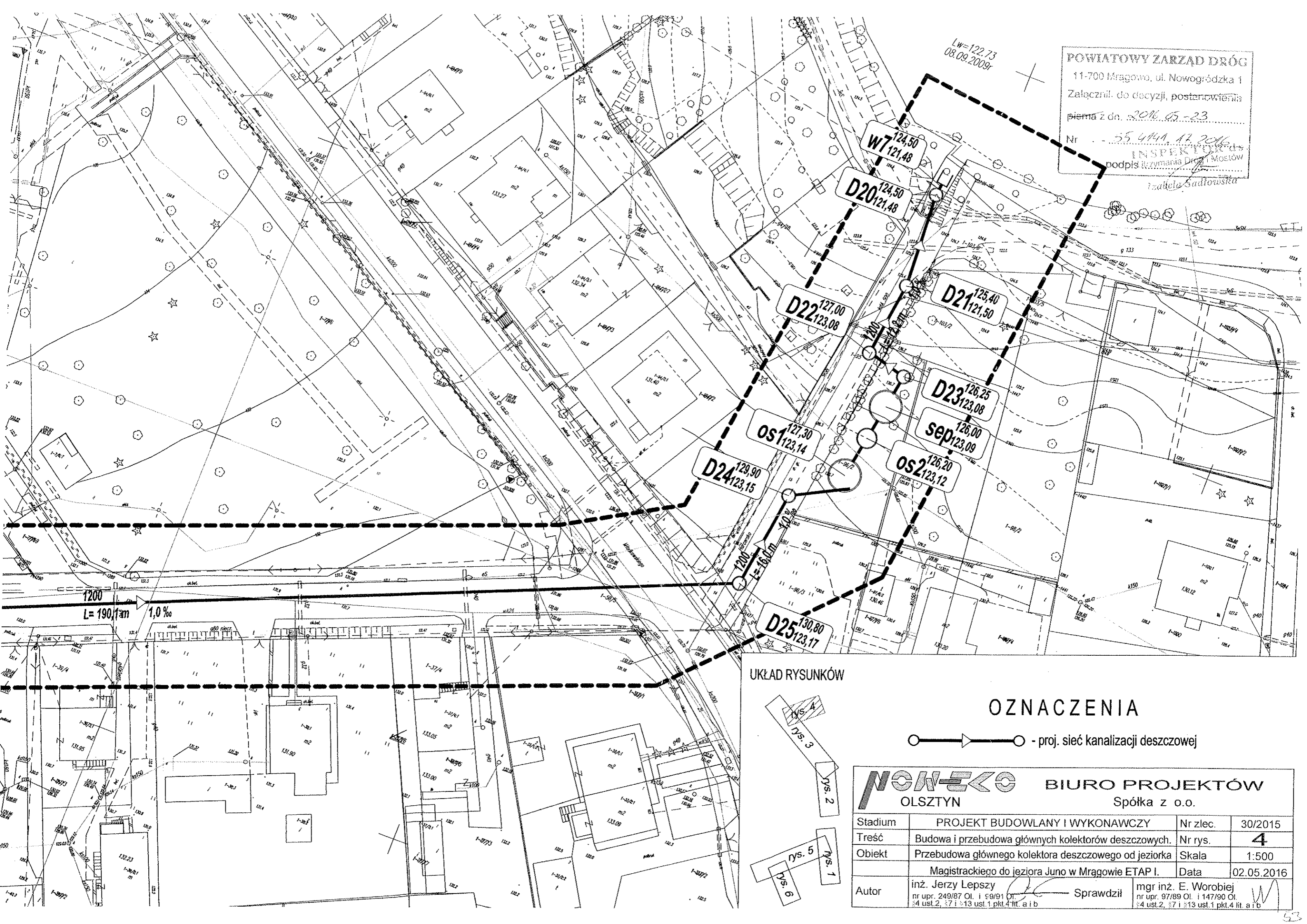
*mgr inż. Zdzisław Lesiński*

### Otrzymują:

1. NOW-EKO Biuro Projektów Sp. z o.o.  
ul. Dąbrowszczaków 39, 10-542 Olsztyn
2. *a/a (is)*



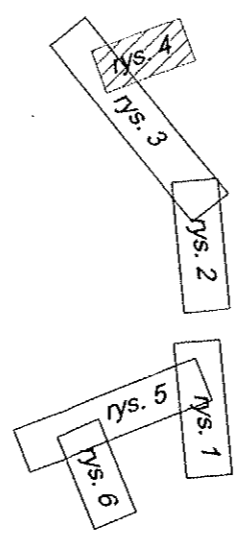
Nie podlega opłacie skarbowej na podstawie art. 4 ustawy z dnia 16.11.2006r. o opłacie skarbowej (Dz.U. z 2015r., poz. 783 ze zm.) - załącznik do ustawy – cz. III, poz. 44 pkt 2 ppkt 9



POWIATOWY ZARZĄD DRÓG  
 11-700 Mrągowo, ul. Nowogródzka 1  
 Załącznik do decyzji, postarowania  
 pierna z dn. 2016.05.23  
 Nr ... 55 4141 12 2016  
 INSPEKTOR ds.  
 podpis Izabela Sautowska  
 Izabela Sautowska

LW=122,73  
08.09.2009r

UKŁAD RYSUNKÓW



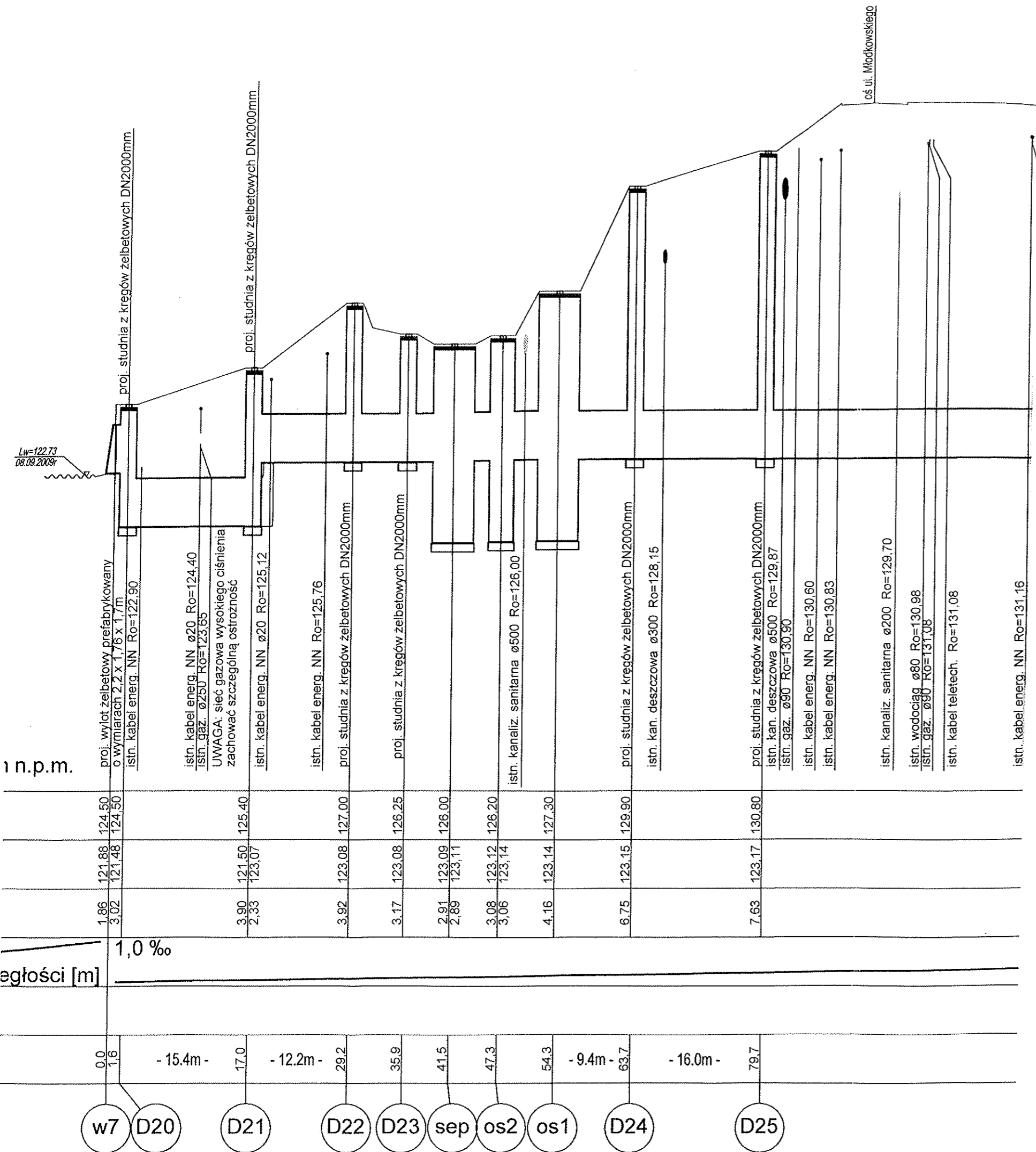
OZNACZENIA

○ —▶—○ - proj. sieć kanalizacji deszczowej

		<b>BIURO PROJEKTÓW</b> Spółka z o.o.	
Stadium	PROJEKT BUDOWLANY I WYKONAWCZY	Nr zlec.	30/2015
Treść	Budowa i przebudowa głównych kolektorów deszczowych.	Nr rys.	4
Obiekt	Przebudowa głównego kolektora deszczowego od jeziorka Magistrackiego do jeziora Juno w Mrągowie ETAP I.	Skala	1:500
Autor	inż. Jerzy Lepszy nr upr. 249/87 Ol. i 69/91 Ol. §4 ust.2, §7 i §13 ust.1 pkt.4 lit. a i b	Data	02.05.2016
	Sprawdził	mgr inż. E. Worobiej nr upr. 97/89 Ol. i 147/90 Ol. §4 ust.2, §7 i §13 ust.1 pkt.4 lit. a i b	

# profil podłużny kanalizacji deszczowej


## skala 1:100/500



POWIATOWY ZARZĄD DRÓG  
 11-700 Mrągowo, ul. Nowogródzka 1  
 Załącznik do decyzji, postanowienia  
 pisma z dn. 2016-05-23  
 Nr 55.4141.17.2016  
 podpis *[Signature]*  
 Utrzymanie Dróg i Mostów

**NON-EXO** OLSZTYN **BIURO PROJEKTÓW** Spółka z o.o.

Stadium	PROJEKT BUDOWLANY I WYKONAWCZY	Nr zlec.	30/2015
Treść	Budowa i przebudowa głównych kolektorów deszczowych.	Nr rys.	8
Obiekt	Przebudowa głównego kolektora deszczowego od jeziora Magistrackiego do jeziora Juno w Mrągowie ETAP I.	Skala	1:100/500
		Data	02.05.2016
Autor	inż. Jerzy Lepszy nr upr. 249/87 Ol. i 99/91 Or. §4 ust.2, §7 i §13 ust.1 pkt.4 lit. a i b	Sprawdził	mgr inż. E. Worobiej nr upr. 97/89 Ol. i 147/90 Ol. §4 ust.2, §7 i §13 ust.1 pkt.4 lit. a i b



"NMIW-EKO" Sp. z o.o.  
Wpłynęło dnia: 10/02/2016  
podpis: Mieczysław Nurczyk

ZARZĄD MELIORACJI I URZĄDZEŃ WODNYCH W OLSZTYNIE  
REJONOWY ODDZIAŁ W MRĄGOWIE

11-700 Mrągowo, ul. Widok 7, tel. 89 7413612, e-mail: mragowo@zmiuw.pl

Mrągowo, 06.05.2016 r.

**NOW - EKO**

**ul. Dąbrowszczaków 39**

**10 - 542 Olsztyn**

**UZGODNIENIE**


Wasz znak: N-E/1108/2016/JL

MUW.DM .0703.14.2016

Uzgadniam operat wodnoprawny na odprowadzenie wód opadowych i wykonanie wylotu do jeziora Juno z projektowanych i przebudowywanych głównych kolektorów deszczowych na terenie miasta Mrągowo na następujących warunkach:

1. Uzyskać pozwolenie wodno prawne na odprowadzenie wód i budowę wylotu kanalizacji deszczowej do jeziora Juno.
2. Zgodnie z art. 20 ust. 1 pkt 5 ustawy z dnia 18 lipca 2001 r. Prawo wodne ( Dz. U. 2015 poz. 469 ze zm. ) inwestor po otrzymaniu pozwolenia wodnoprawnego zobowiązany jest do wystąpienia z wnioskiem do Zarządu Melioracji i Urządzeń Wodnych w Olsztynie o zgodę na prawo dysponowania gruntem na cele budowlane.
3. Powiadomić ZMiUW w Olsztynie R/O w Mrągowie o terminie rozpoczęcia i zakończenia prac związanych z budową wylotu.

KIEROWNIK ODDZIAŁU

  
Mieczysław Nurczyk

**UCHWAŁA Nr 60/596/2016**  
**ZARZĄDU POWIATU MRĄGOWSKIEGO**

**Z DNIA 25.05.2016r.**

w sprawie: uzgodnienia projektowanej lokalizacji kanalizacji deszczowej na działce nr 1-7/6, będącej w trwałym zarządzie Domu Pomocy Społecznej w Mrągowie.

Na podstawie art.32 ust.2 pkt.3 ustawy z dnia 5.06.1998 r. o samorządzie powiatowym (j. t. z 2015 r. poz.1445), art.11, art.43, art.44, art.45, art.46, art.83 i art.84 ustawy z dnia 21.08.1997 r. o gospodarce nieruchomościami (j. t. Dz. U. z 2015 r. poz.1774 późn.zm)

**Zarząd Powiatu uchwala, co następuje:**

**§1.**

Pozytywnie ustosunkowano się do wniosku Dyrektora Domu Pomocy Społecznej w sprawie uzgodnienia projektowanej lokalizacji kanalizacji deszczowej na działce nr 1-7/6, będącej w trwałym zarządzie Domu Pomocy Społecznej w Mrągowie.

**§2.**

Wykonanie uchwały powierza się Geodecie Powiatowemu.

**§ 3**

Uchwała wchodzi w życie z dniem podjęcia.



Wpłynęło: 21/03/2016  
podpis: J. 203. 753

Mrągowo, 18-03-2016

I.dz. .../2016

**NOW-EKO**  
**Biuro projektów Sp. z o.o.**  
ul. Dąbrowszczaków 39  
10-542 Olsztyn

S.M. „Perspektywa” w Mrągowie uzgadnia trasę projektowanej kanalizacji deszczowej na działce nr 41/24 obręb 4, Osiedle Mazurskie w Mrągowie, zgodnie z przedstawionym, przy Waszym piśmie znak: N-E/725/2016/JL z 16-03-2016, planem sytuacyjno-wysokościowym.

Roboty należy wykonywać w taki sposób, aby maksymalnie ograniczyć utrudnienia w dojeździe i korzystaniu z drogi i miejsc parkingowych, zlokalizowanych na działce.

Inwestor, co najmniej 14 dni przed planowanym wejściem na działkę, zobowiązany jest do zawiadomienia o tym Spółdzielnię.

Zawiadomienie powinno mieć formę pisemną i określać planowane terminy rozpoczęcia oraz zakończenia robót, a także dane dotyczące wykonawcy, w tym osoby odpowiedzialnej bezpośrednio za ich realizację.

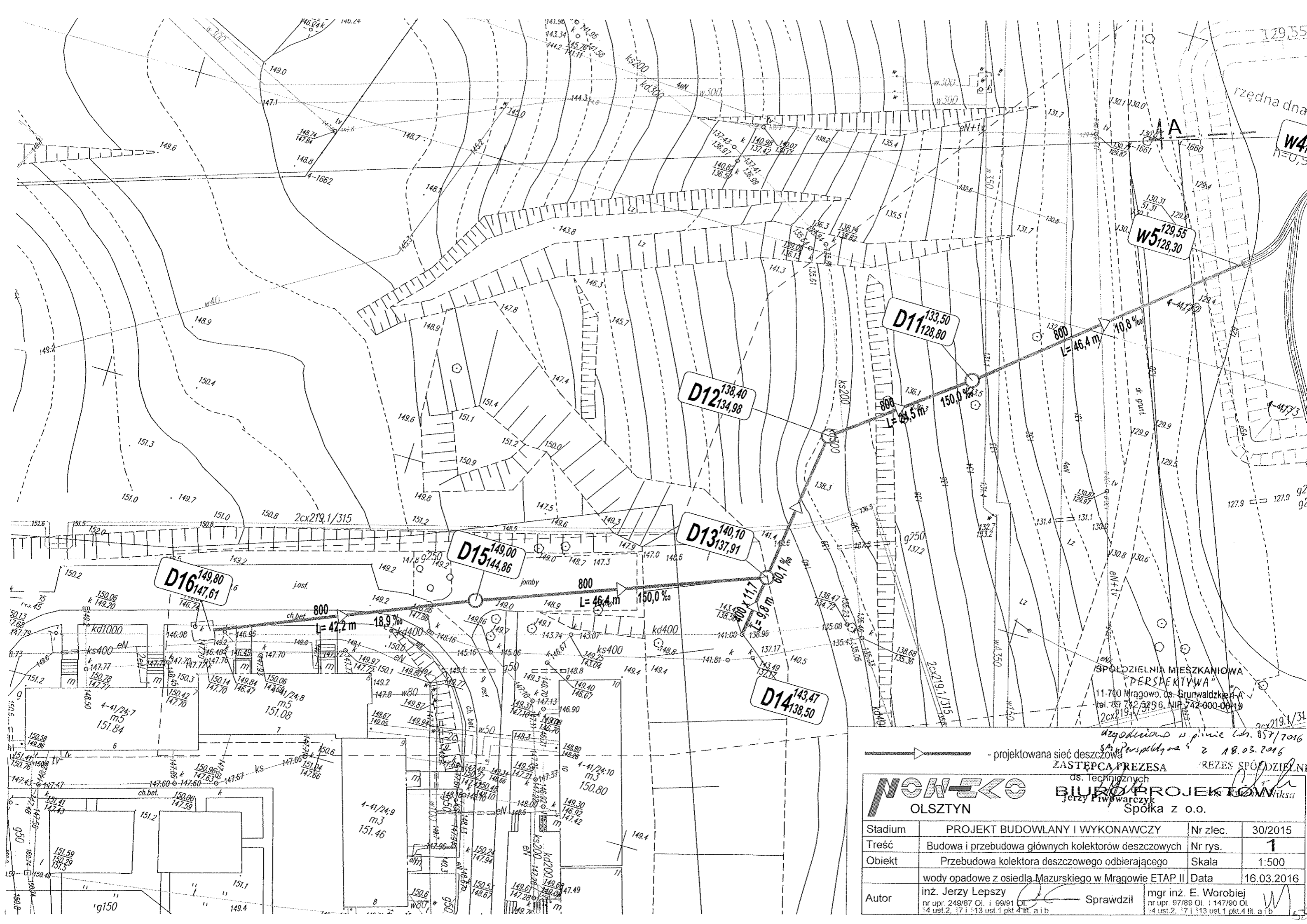
Przekazanie terenu, przed rozpoczęciem i po zakończeniu robót, należy dokonać w formie protokolarnej.

Za doprowadzenie terenu do stanu poprzedniego oraz realizację zaleceń z protokołu przekazania terenu, odpowiedzialność ponosi Inwestor.

W załączeniu – plan sytuacyjny projektowanego kolektora deszczowego.

ZASTĘPCA PRZESŁA  
ds. Technicznych  
Jerzy Piwowarczyk

PRZESŁA SPÓŁDZIELNIA  
mgr Ryszard Piłku



SPÓŁDZIELNIA MIESZKANIOWA  
"PERSPEKTYWA"  
11-700 Mrągowo, os. Grunwaldzkiej 4-A  
tel. 89 742 54 56, NIP 742-000-0019  
2cx219,1/315

uzgodniono w piśmie lch. 857/7016  
z Zarządem Miasta Mrągowo z 18.03.2016

→ projektowana sieć deszczowa  
ZASTĘPCA PREZESA ds. technicznych  
PREZES SPÓŁDZIELNIA

**NEWECO**  
OLSZTYN  
BIURO PROJEKTOWE  
Jerzy Piwarszczyk  
Spółka z o.o.

Stadium	PROJEKT BUDOWLANY I WYKONAWCZY	Nr zlec.	30/2015
Treść	Budowa i przebudowa głównych kolektorów deszczowych	Nr rys.	1
Obiekt	Przebudowa kolektora deszczowego odbierającego	Skala	1:500
	wody opadowe z osiedla Mazurskiego w Mrągowie ETAP II	Data	16.03.2016
Autor	inż. Jerzy Lepczyński nr upr. 249/87 Ol. i 9991 Ol. 4 ust.2, 7 i 13 ust.1 pkt 4 lit. a i b	Sprawdził	mgr inż. E. Worobiej nr upr. 97/89 Ol. i 147/90 Ol. 4 ust.2, 7 i 13 ust.1 pkt 4 lit. a i b

GK.6621. *18* .2016

## Wykaz podmiotów ewidencyjnych

z dnia:2016-02-09

Ip.	NrOb	jedn.rej	Ch Udział	właściciel / władający
1	4	G.460	WŁ 1/1	GMINA MIASTO MRĄGOWO KRÓLEWIECKA 60A; MIASTO MRĄGOWO;
2	4	G.155	WŁ 1/1	GMINA MIEJSKA MRĄGOWO KRÓLEWIECKA 60A; - MRĄGOWO;
3	4	G.137	WŁ 1/1	GMINA MIEJSKA MRĄGOWO KRÓLEWIECKA 60A; - MRĄGOWO;
4	4	G.137	WŁ 1/1	GMINA MIEJSKA MRĄGOWO KRÓLEWIECKA 60A; - MRĄGOWO;
5	4	G.97	WŁ 1/1	SKARB PAŃSTWA
6	4	G.137	WŁ 1/1	GMINA MIEJSKA MRĄGOWO KRÓLEWIECKA 60A; - MRĄGOWO;
7	4	G.352	WŁ 381/100000	MAŁGORZATA BOCHAN Rodzice:EUGENIUSZ,KRYSTYNA SZKOLNA 1/1; 11-731 SORKWITY;
			WŁ 384/100000	ANNA BRZOZOWSKA Rodzice:KAZIMIERZ,IRENA OS.MAZURSKIE 2/29; MRĄGOWO;
			WŁ 475/100000	MARIA BYTNER Rodzice:JÓZEF,BRONISŁAWA OS.MAZURSKIE 10/3; MRĄGOWO;
			WŁ 381/100000	JOLANTA DEPTUŁA Rodzice:JÓZEF,GENOWEFA OS.MAZURSKIE 7/16; - MRĄGOWO;
			WŁ 1431/400000	LUBOMIRA ZOFIA DZIEKOŃSKA Rodzice:MICHAŁ,NATALIA OS.MAZURSKIE 3/14; MRĄGOWO;
			WŁ 473/100000	HALINA GOJSKA Rodzice:JÓZEF,MARIA OS.MAZURSKIE 1/26; - MRĄGOWO;
			WŁ 478/100000	JADWIGA GRUDZIŃSKA Rodzice:BRONISŁAW,MARIANNA OS.MAZURSKIE 5/13; MRĄGOWO;
			WŁ 381/100000	WANDA JADWIGA GUTOWSKA Rodzice:FRANCISZEK,HELENA

	OS.MAZURSKIE 7/2; MRĄGOWO;
WŁ 477/100000	ZOFIA IGNACIUK Rodzice:IGNACY,MARIANNA OS.MAZURSKIE 3/22; - MRĄGOWO;
WŁ 381/200000	MIROŚLAWA BOŻENA JACKOWSKA Rodzice:JÓZEF,STANISŁAWA OS.BRZOZOWE 8/7; MRĄGOWO;
WŁ 475/100000	BŁAŻEJ JANKOWSKI Rodzice:WITOLD ,DANUTA NAWIADY 59A; GM.MRĄGOWO;
WŁ 477/400000	MARZENA JUSTYNA KOWALEWSKA Rodzice:EUGENIUSZ,LUBOMIRA OS.MAZURSKIE 3/14; MRĄGOWO;
WŁ 477/100000	JOANNA MARZENA KOZŁOWSKA Rodzice:JÓZEF,HALINA MAŁEJ ŁĄKI 21/8; 02-793 WARSZAWA;
WŁ 477/100000	MAŁGORZATA EWA KRZYWICKA Rodzice:HENRYK,KRYSTYNA OS.MAZURSKIE 9/8; MRĄGOWO;
WŁ 475/200000	ELŻBIETA JANINA KURZYŃSKA Rodzice:JAN,NATALIA OS.MAZURSKIE 2/30; MRĄGOWO;
WŁ 384/100000	LUCYNA MARIA LESZCZYŃSKA Rodzice:FELIKS,LEOKADIA OS.MAZURSKIE 3/7; MRĄGOWO;
WŁ 477/100000	IZABELA MARCINEK Rodzice:JAN,WIESŁAWA OS.MAZURSKIE 6/12; MRĄGOWO;
WŁ 381/100000	KRYSTYNA MAZUR Rodzice:JAN,WANDA OS.MAZURSKIE 24/13; MRĄGOWO;
WŁ 475/200000	AGNIESZKA MŁYNARCZYK Rodzice:TADEUSZ,BARBARA OS.MAZURSKIE 2/26;
WŁ 475/200000	JACEK MŁYNARCZYK Rodzice:TADEUSZ,BARBARA OS.MAZURSKIE 2/26;
WŁ 381/100000	JANUSZ ZBIGNIEW OLSZAK Rodzice:KONRAD,JANINA OS.MAZURSKIE 1/27; MRĄGOWO;
WŁ 477/100000	ZOFIA ORACZ Rodzice:WŁADYSŁAW,WŁADYSŁAWA OS.MAZURSKIE 6/2; MRĄGOWO;
WŁ 384/100000	HALINA OSICKA Rodzice:JAN,LEOKADIA OS.MAZURSKIE 4/7; MRĄGOWO;

WŁ 470/100000	TOMASZ PARZYCH Rodzice:ROMAN,MAŁGORZATA MRONGOWIUSZA 49/9; MRĄGOWO;
WŁ 477/100000	PIOTR PIERZCHAŁA Rodzice:JERZY,EUGENIA ROOSEVELTA 28/3; 11-700 MRĄGOWO;
WŁ 381/100000	MARIANNA PLUTA Rodzice:WINCENTY,GENOWEFA OS.MAZURSKIE 7/14; - MRĄGOWO;
WŁ 477/100000	KRYSTYNA PUŁAWSKA Rodzice:TEOFIL,ROZALIA OS.MAZURSKIE 1/12; MRĄGOWO;
WŁ 475/100000	APOLONIA PYŚK Rodzice:FRANCISZEK,ZOFIA OS.MAZURSKIE 5/7; MRĄGOWO;
WŁ 381/100000	BARBARA WIESŁAWA RABCZEWSKA Rodzice:RUFIN,DANUTA OS.MAZURSKIE 1/11; - MRĄGOWO;
WŁ 473/100000	HALINA SAWICKA Rodzice:STANISŁAW,CZESŁAWA OS.MAZURSKIE 7/5; MRĄGOWO;
WŁ 381/100000	IRENA HELENA SIEMIONOWSKA Rodzice:JAN,ALEKSANDRA OS.MAZURSKIE 9/11; MRĄGOWO;
WŁ 477/100000	IWONA SOĆKO Rodzice:BOGUSŁAW,GRAŻYNA GEN.WŁ.ANDERSA 28; MRĄGOWO;
WŁ 384/100000	ANTONI SZCZUBEŁEK Rodzice:FRANCISZEK,JANINA OS.MAZURSKIE 4/20; MRĄGOWO;
WŁ 381/200000	WIESŁAW SZUMSKI Rodzice:MARIAN,LEONARDA DZIEKCYNNNA 15/1; MRĄGOWO;
WŁ 475/200000	MARTA ŚNIADOWSKA Rodzice:ANDRZEJ,ELŻBIETA OS.MAZURSKIE 32/36; 11-700 MRĄGOWO;
WŁ 381/100000	WŁADYSŁAWA TRANCZEWSKA Rodzice:BRONISŁAW,STEFANIA OS.MAZURSKIE 9/5; MRĄGOWO;
WŁ 381/100000	TERESA TUROWSKA Rodzice:ALEKSANDER,HALINA OS.MAZURSKIE 6/19; MRĄGOWO;
WŁ 381/100000	TERESA WILCZEWSKA Rodzice:CZESŁAW,JANINA OS.MAZURSKIE 6/9; MRĄGOWO;

WŁ 478/100000	EWA ŻUKOWSKA Rodzice:BOLESŁAW,HELENA OS.MAZURSKIE 10/11; MRAĞOWO;
WŁ 475/100000	(małżeństwo) ANTONI CZESŁAW ALANCEWICZ Rodzice:JÓZEF,ZOFIA OS.MAZURSKIE 2/19; MRAĞOWO;  DANUTA ALANCEWICZ Rodzice:ALEKSANDER,ANTONINA OS.MAZURSKIE 2/19; MRAĞOWO;
WŁ 473/100000	(małżeństwo) JERZY ALICKI Rodzice:ZENON,HALINA PL.SŁOWACKIEGO 4; MRAĞOWO;  HANNA ALICKA Rodzice:ZENOBIUSZ,JANINA PL.SŁOWACKIEGO 4; MRAĞOWO;
WŁ 382/100000	(małżeństwo) JÓZEF BACZEWSKI Rodzice:ALEKSANDER,APOLONIA OS.MAZURSKIE 7/18; MRAĞOWO;  TERESA BACZEWSKA Rodzice:ANTONI,MARIANNA OS.MAZURSKIE 7/18; MRAĞOWO;
WŁ 477/100000	(małżeństwo) STANISŁAW BASTEK Rodzice:STEFAN,TEOFILA OS.MAZURSKIE 1/10; - MRAĞOWO;  DANUTA HELENA BASTEK Rodzice:JAN,MARIANNA OS.MAZURSKIE 1/10; - MRAĞOWO;
WŁ 475/100000	(małżeństwo) BOLESŁAW BĄCZEK Rodzice:JÓZEF,ZOFIA OS.MAZURSKIE 5/1; MRAĞOWO;  ZOFIA BĄCZEK Rodzice:ALEKSANDER,MARIANNA OS.MAZURSKIE 5/1; MRAĞOWO;
WŁ 381/100000	(małżeństwo) WALDEMAR ANDRZEJ BERLIŃSKI Rodzice:WACŁAW,MARIA OS.MAZURSKIE 6/5; MRAĞOWO;  ANNA BERLIŃSKA Rodzice:TEODOR,MARIA OS.MAZURSKIE 6/5; MRAĞOWO;
WŁ 569/100000	(małżeństwo) MIECZYŚŁAW BEZŁAPOWICZ Rodzice:FRANCISZEK,WŁADYSŁAWA OS.MAZURSKIE 2/18; MRAĞOWO;  KAZIMIERA JADWIGA BEZŁAPOWICZ Rodzice:JAN,STANISŁAWA OS.MAZURSKIE 2/18; MRAĞOWO;
WŁ 384/100000	(małżeństwo)

		JERZY MAREK BIERZYŃSKI Rodzice:HENRYK,ZOFIA OS.MAZURSKIE 3/9; MRĄGOWO;
		GRAŻYNA JOLANTA BIERZYŃSKA Rodzice:JERZY,JANINA OS.MAZURSKIE 3/9; MRĄGOWO;
WŁ 475/100000	(małżeństwo)	WIESŁAW BLOCH Rodzice:HENRYK,EUGENIA OS.MAZURSKIE 11/12; MRĄGOWO;
		DANUTA BLOCH Rodzice:STANISŁAW,IRENA OS.MAZURSKIE 11/12; MRĄGOWO;
WŁ 477/100000	(małżeństwo)	KRZYSZTOF STANISŁAW BŁACHNIO Rodzice:JAN,MARIA OS.MAZURSKIE 1/8; - MRĄGOWO;
		BOŻENA HANNA BŁACHNIO Rodzice:BOLESŁAW,HELENA OS.MAZURSKIE 1/8; - MRĄGOWO;
WŁ 477/100000	(małżeństwo)	JÓZEF BOGDANOWICZ Rodzice:JÓZEF,MARIA OS.MAZURSKIE 3/30; MRĄGOWO;
		IRENA BOGDANOWICZ Rodzice:JAN,EMILIA OS.MAZURSKIE 3/30; MRĄGOWO;
WŁ 381/100000	(małżeństwo)	EDWARD BRYGOŁA Rodzice:TADEUSZ,SABINA OS.MAZURSKIE 1/13; - MRĄGOWO;
		ELŻBIETA JADWIGA BRYGOŁA Rodzice:FELIKS,STANISŁAWA OS.MAZURSKIE 1/13; - MRĄGOWO;
WŁ 477/100000	(małżeństwo)	JANUSZ BUJNOWSKI Rodzice:STANISŁAW,JADWIGA OS.MAZURSKIE 8/6; MRĄGOWO;
		BOŻENA BUJNOWSKA Rodzice:BOLESŁAW,ZOFIA OS.MAZURSKIE 8/6; MRĄGOWO;
WŁ 475/100000	(małżeństwo)	WIESŁAW MARIAN CHAMIK Rodzice:PIOTR,MIROŚLAWA OS.MAZURSKIE 10/5; MRĄGOWO;
		JADWIGA CHAMIK Rodzice:MARIAN,CZESŁAWA OS.MAZURSKIE 10/5; MRĄGOWO;
WŁ 473/100000	(małżeństwo)	ZBIGNIEW CHUDEK Rodzice:BOLESŁAW,BOLESŁAWA OS.MAZURSKIE 7/3; MRĄGOWO;
		KRYSTYNA LUCYNA CHUDEK Rodzice:HENRYK,BRONISŁAWA

		OS.MAZURSKIE 7/3; - MRĄGOWO;
Wł 477/100000	(małżeństwo) MAREK CIOMPAŁA Rodzice:STANISŁAW,GENOWEFA OS.MAZURSKIE 9/17; - MRĄGOWO;	WIESŁAWA CIOMPAŁA Rodzice:TADEUSZ,ANIELA OS.MAZURSKIE 9/17; - MRĄGOWO;
Wł 572/100000	(małżeństwo) TADEUSZ KAJETAN DONDEROWICZ Rodzice:KLEMENS,HELENA OS.MAZURSKIE 9/16; MRĄGOWO;	JADWIGA DONDEROWICZ Rodzice:STANISŁAW,MARIANNA OS.MAZURSKIE 9/16; MRĄGOWO;
Wł 381/100000	(małżeństwo) KRZYSZTOF ALBERT DOWGIAŁŁO Rodzice:STANISŁAW,MARIA OS.MAZURSKIE 7/6; MRĄGOWO;	BARBARA DOMINIKA DOWGIAŁŁO Rodzice:JAN,MARIANNA OS.MAZURSKIE 7/6; MRĄGOWO;
Wł 381/100000	(małżeństwo) JERZY DYMERSKI Rodzice:STANISŁAW,WŁADYSŁAWA OS.MAZURSKIE 3/23; MRĄGOWO;	BOŻENA DYMERSKA Rodzice:SZCZEPAN,MARIA OS.MAZURSKIE 3/23; MRĄGOWO;
Wł 475/100000	(małżeństwo) JAROSŁAW EŻLAKOWSKI Rodzice:EMIL,JÓZEFA DŁUGA 32; 11-731 RYBNO;	EWA EŻLAKOWSKA Rodzice:ZDZISŁAW,ZOFIA OS.MAZURSKIE 10/10; MRĄGOWO;
Wł 572/100000	(małżeństwo) JAN ANDRZEJ FLOREK Rodzice:JAN,GENOWEFA OS.MAZURSKIE 9/14; MRĄGOWO;	GRAŻYNA FLOREK Rodzice:JÓZEF,ALFONSA OS.MAZURSKIE 9/14; MRĄGOWO;
Wł 477/100000	(małżeństwo) ZBIGNIEW GASZYŃSKI Rodzice:JAN,ZOFIA OS.MAZURSKIE 3/20; MRĄGOWO;	TERESA GASZYŃSKA Rodzice:MIECZYŚLAW,STANISŁAWA OS.MAZURSKIE 3/20; MRĄGOWO;
Wł 477/100000	(małżeństwo) STANISŁAW GIEC Rodzice:AUGUSTYN,ELŻBIETA OS.MAZURSKIE 9/12; MRĄGOWO;	

		KRYSTYNA GIEC Rodzice:CZESŁAW,APOLONIA OS.MAZURSKIE 9/12; MRAĞOWO;
WŁ 569/100000	(małżeństwo) RYSZARD GÓRALCZYK Rodzice:JÓZEF,BOLESŁAWA OS.MAZURSKIE 2/4; - MRAĞOWO;	WŁADYSŁAWA GÓRALCZYK Rodzice:JAN,ZOFIA OS.MAZURSKIE 2/4; - MRAĞOWO;
WŁ 569/100000	(małżeństwo) ANTONI JABŁOŃSKI Rodzice:JAN,STEFANIA OS.MAZURSKIE 2/6; - MRAĞOWO;	MARIANNA JABŁOŃSKA Rodzice:ALEKSANDER,ANNA OS.MAZURSKIE 2/6; - MRAĞOWO;
WŁ 477/100000	(małżeństwo) MIECZYSLAW JĘDRYSIAK Rodzice:JÓZEF,ANNA OS.MAZURSKIE 6/20; MRAĞOWO;	TERESA JĘDRYSIAK Rodzice:JÓZEF,ZOFIA OS.MAZURSKIE 6/20; MRAĞOWO;
WŁ 475/100000	(małżeństwo) EUGENIUSZ JAN JĘDRZEJCZYK Rodzice:STANISŁAW,KRYSTYNA OS.MAZURSKIE 5/5; MRAĞOWO;	MARIANNA JĘDRZEJCZYK Rodzice:KONSTANTY,MARIANNA OS.MAZURSKIE 5/5; MRAĞOWO;
WŁ 381/100000	(małżeństwo) ROMAN TADEUSZ JÓŻWIK Rodzice:EUGENIUSZ,REGINA OS.MAZURSKIE 1/19; MRAĞOWO;	LUCYNA JÓŻWIK Rodzice:OSKAR,WŁADYSŁAWA OS.MAZURSKIE 1/19; MRAĞOWO;
WŁ 477/100000	(małżeństwo) JANUSZ KAMIŃSKI Rodzice:JÓZEF,JANINA OS.MAZURSKIE 1/20; MRAĞOWO;	HELENA KAMIŃSKA Rodzice:ANTONI,BRONISŁAWA OS.MAZURSKIE 1/20; MRAĞOWO;
WŁ 381/100000	(małżeństwo) MAREK KARWOWSKI Rodzice:STEFAN,RUTA OS.MAZURSKIE 8/11; MRAĞOWO;	BOŻENA KARWOWSKA Rodzice:JAN,KLEMENTYNA OS.MAZURSKIE 8/11; MRAĞOWO;
WŁ 384/100000	(małżeństwo) CZESŁAW KISZKO Rodzice:WINCENTY,ZOFIA	

	OS.MAZURSKIE 4/9; MRAŁOWO; GRAŻYNA DANUTA KISZKO Rodzice:ZYGMUNT,JANINA OS.MAZURSKIE 4/9; MRAŁOWO;
WŁ 475/100000	(małżeństwo) KONSTANTY KOBUS Rodzice:KONSTANTY,ANNA OS.MAZURSKIE 2/24; - MRAŁOWO;  ZOFIA MARIANNA KOBUS Rodzice:PELAGIA OS.MAZURSKIE 2/24; - MRAŁOWO;
WŁ 477/100000	(małżeństwo) KAROL JAN KOLOSSA Rodzice:KAROL,MARIA 11-730 JORA WIELKA 19; GM MIKOŁAJKI;  JADWIGA KOLOSSA Rodzice:STEFAN,KAZIMIERA 11-730 JORA WIELKA 19; GM MIKOŁAJKI;
WŁ 475/100000	(małżeństwo) ANDRZEJ KOPYŚĆ Rodzice:MARIAN,MARIANNA OS.MAZURSKIE 4/6; MRAŁOWO;  DOROTA KOPYŚĆ Rodzice:EUGENIUSZ,GENOWEFA OS.MAZURSKIE 4/6; MRAŁOWO;
WŁ 381/100000	(małżeństwo) ANDRZEJ KOSECKI Rodzice:STANISŁAW,CELINA OS.MAZURSKIE 1/25; MRAŁOWO;  HELENA KOSECKA Rodzice:TADEUSZ,BRONISŁAWA OS.MAZURSKIE 1/25; MRAŁOWO;
WŁ 381/100000	(małżeństwo) ADAM HIPOLIT KOZŁOWSKI Rodzice:RYSZARD,JADWIGA OS.MAZURSKIE 7/20; MRAŁOWO;  BEATA KOZŁOWSKA Rodzice:ARTUR,IRENA OS.MAZURSKIE 7/20; MRAŁOWO;
WŁ 475/100000	(małżeństwo) ZDZISŁAW KUCHARCZYK Rodzice:WŁADYSŁAW,JÓZEFA OS.MAZURSKIE 4/11; MRAŁOWO;  BARBARA MAŁGORZATA KUCHARCZYK Rodzice:STANISŁAW,GABRIELA OS.MAZURSKIE 4/11; MRAŁOWO;
WŁ 475/100000	(małżeństwo) LEON KUKISZ Rodzice:CZESŁAW,LEONARDA OS.MAZURSKIE 10/1; MRAŁOWO;  TERESA KUKISZ Rodzice:JAN,MARCJANNA OS.MAZURSKIE 10/1; MRAŁOWO;
WŁ 381/100000	(małżeństwo) JÓZEF LEMAŃSKI Rodzice:STANISŁAW,ANNA

		OS.MAZURSKIE 7/10; MRAĞOWO; ZOFIA LEMAŃSKA Rodzice:BOLESŁAW,CZESŁAWA OS.MAZURSKIE 7/10; MRAĞOWO;
WŁ 477/100000	(małżeństwo) MICHAŁ LESZCZYŃSKI Rodzice:WALDEMAR,DANUTA OS.MAZURSKIE 6/6; MRAĞOWO;  AGNIESZKA LESZCZYŃSKA Rodzice:KAZIMIERZ,ELZBIETA OS.MAZURSKIE 6/6; MRAĞOWO;	
WŁ 478/100000	(małżeństwo) ROMAN LEWANDOWSKI Rodzice:RYSZARD,JADWIGA OS.MAZURSKIE 10/7; MRAĞOWO;  BOGUSŁAWA LEWANDOWSKA Rodzice:KAZIMIERZ,REGINA OS.MAZURSKIE 10/7; MRAĞOWO;	
WŁ 381/100000	(małżeństwo) WIESŁAW LEWANDOWSKI Rodzice:LESZEK,STANISŁAWA OS.MAZURSKIE 3/27; MRAĞOWO;  JANINA SZULEKA-LEWANDOWSKA Rodzice:WIKTOR,STANISŁAWA OS.MAZURSKIE 3/27; MRAĞOWO;	
WŁ 475/100000	(małżeństwo) ZENOBIUSZ LEWCZUK Rodzice:FILIMON,MARIA OS.MAZURSKIE 2/28; MRAĞOWO;  JANINA LEWCZUK Rodzice:HIERONIM,ZOFIA OS.MAZURSKIE 2/28; MRAĞOWO;	
WŁ 381/100000	(małżeństwo) TADEUSZ LIPSKI Rodzice:ROMUALD,WIESŁAWA OS.MAZURSKIE 1/7; MRAĞOWO;  MARIA STEFANIA LIPSKA Rodzice:KAZIMIERZ,STEFANIA OS.MAZURSKIE 1/7; MRAĞOWO;	
WŁ 473/100000	(małżeństwo) TADEUSZ LIS Rodzice:WACŁAW,FELICJA OS.MAZURSKIE 7/1; MRAĞOWO;  STEFANIA LIS Rodzice:WŁADYSŁAW,IRENA OS.MAZURSKIE 7/1; MRAĞOWO;	
WŁ 384/100000	(małżeństwo) KAZIMIERZ JAN LITWIN Rodzice:JAN,EUGENIA OS.MAZURSKIE 11/7; MRAĞOWO;  BOŻENA LUCYNA LITWIN Rodzice:STANISŁAW,ELFRYDA OS.MAZURSKIE 11/7; MRAĞOWO;	

WŁ 473/100000	(małżeństwo) KAZIMIERZ MARIAN LUBIEJEWSKI Rodzice:WŁADYSŁAW,JANINA OS.MAZURSKIE 1/22; MRAĞOWO;  GRAŻYNA LUBIEJEWSKA Rodzice:WŁADYSŁAW,JANINA OS.MAZURSKIE 1/22; MRAĞOWO;
WŁ 477/100000	(małżeństwo) JAN ŁAPIEJKO Rodzice:FRANCISZEK,GENOWEFA OS.MAZURSKIE 6/8; MRAĞOWO;  ELŻBIETA ŁAPIEJKO Rodzice:JAN,CZESŁAWA OS.MAZURSKIE 6/8; MRAĞOWO;
WŁ 475/100000	(małżeństwo) BAZYLI ŁUDYŃ Rodzice:TEODOR,ANNA OS.MAZURSKIE 4/10; MRAĞOWO;  MARIA ŁUDYŃ Rodzice:STEFAN,TERESA OS.MAZURSKIE 4/10; MRAĞOWO;
WŁ 381/100000	(małżeństwo) MAREK MADEJ Rodzice:JÓZEF,IRENA MRONGOWIUSZA 49A/13; 11-700 MRAĞOWO;  MONIKA MARTA ZARZYCKA-MADEJ Rodzice:PIOTR,HALINA WALECZNYCH 11/17; 09-409 PŁOCK; Korespondencja: MRONGOWIUSZA 49A 11-700 MRAĞOWO
WŁ 477/100000	(małżeństwo) KAZIMIERZ MARCINKOWSKI Rodzice:DOMINIK,ZOFIA OS.MAZURSKIE 3/6; - MRAĞOWO;  STEFANIA MARCINKOWSKA Rodzice:JAN,MARIA OS.MAZURSKIE 3/6; - MRAĞOWO;
WŁ 569/100000	(małżeństwo) ZBIGNIEW MARKIEWICZ Rodzice:HENRYK,TERESA OS.MAZURSKIE 2/12; MRAĞOWO;  CELINA TERESA MARKIEWICZ Rodzice:JÓZEF,BRONISŁAWA OS.METALOWCÓW 2/12; MRAĞOWO;
WŁ 475/100000	(małżeństwo) MIROSŁAW MATEJUK Rodzice:GRZEGORZ,LIDIA OS.MAZURSKIE 2/9; - MRAĞOWO;  WALENTYNA MATEJUK Rodzice:MIKOŁAJ,ANNA OS.MAZURSKIE 2/9; - MRAĞOWO;
WŁ 470/100000	(małżeństwo) SŁAWOMIR PIOTR MAĆZAK Rodzice:MICHAŁ,PARASKEWIA OS.MAZURSKIE 5/4; MRAĞOWO;  DANUTA JULIA MAĆZAK Rodzice:STEFAN,ANNA OS.MAZURSKIE 5/4; MRAĞOWO;

WŁ 381/100000	(małżeństwo) HENRYK MICHAŁOWSKI Rodzice:MICHAŁ,KATARZYNA OS.MAZURSKIE 3/25; MRĄGOWO;  WIKTORIA MARIA MICHAŁOWSKA Rodzice:JÓZEF,LEOKADIA OS.MAZURSKIE 3/25; - MRĄGOWO;
WŁ 475/100000	(małżeństwo) ZBIGNIEW MIŚKIEWICZ Rodzice:PIOTR,CZESŁAWA OS.MAZURSKIE 2/11; MRĄGOWO;  MARZENA WIKTORIA MIŚKIEWICZ Rodzice:ALFRED,JADWIGA OS.MAZURSKIE 2/11; MRĄGOWO;
WŁ 477/100000	(małżeństwo) ANDRZEJ EDWARD MOTYKA Rodzice:EDWARD,HELENA OS.MAZURSKIE 7/15; MRĄGOWO;  MAŁGORZATA JOLANTA MOTYKA Rodzice:HENRYK,STANISŁAWA OS.MAZURSKIE 7/15; MRĄGOWO;
WŁ 384/100000	(małżeństwo) WOJCIECH NIEWIADOMSKI Rodzice:HENRYK,BARBARA OS.GRUNWALDZKIE 7/49; 11-700 MRĄGOWO;  MAŁGORZATA NIEWIADOMSKA Rodzice:MIROSŁAW,JADWIGA GRABOWSKIEGO 6/26; 11-100 LIDZBARK WARMIŃSKI;
WŁ 477/100000	(małżeństwo) HERONIM NIZIŃSKI Rodzice:HERONIM,STANISŁAWA OS.MAZURSKIE 3/28; - MRĄGOWO;  HALINA NIZIŃSKA Rodzice:ROMUALD,MARIANNA OS.MAZURSKIE 3/28; - MRĄGOWO;
WŁ 475/100000	(małżeństwo) EDWARD NOIŃSKI Rodzice:TADEUSZ,STEFANIA OS.MAZURSKIE 5/9; MRĄGOWO;  GRAŻYNA JÓZEFA NOIŃSKA Rodzice:JÓZEF,MARIANNA OS.MAZURSKIE 5/9; MIASTO MRĄGOWO;
WŁ 478/100000	(małżeństwo) WITOLD OLENDER Rodzice:WŁADYSŁAW,EUGENIA OS.MAZURSKIE 5/15; MRĄGOWO;  ELŻBIETA OLENDER Rodzice:JÓZEF,ANNA OS.MAZURSKIE 5/15; MRĄGOWO;
WŁ 381/100000	(małżeństwo) JANUSZ OMAZDA Rodzice:HENRYK,JANINA OS.MAZURSKIE 3/29; - MRĄGOWO;

		JOLANTA BARBARA OMAZDA Rodzice:CZESŁAW,MARIANNA OS.MAZURSKIE 3/29; - MRAĞOWO;
WŁ 477/100000	(małżeństwo) JAN PILIPCZUK Rodzice:MIKOŁAJ,LUBA OS.MAZURSKIE 6/10; MRAĞOWO;	WERONIKA PILIPCZUK Rodzice:WŁ.ODZIMIERZ,MARIA
WŁ 477/100000	(małżeństwo) PAWEŁ PIOTROWSKI Rodzice:TADEUSZ,BARBARA 11-700 RYDWĄGI 29/3; GMINA MRAĞOWO; Korespondencja: KRÓLEWIECKA 26A/4 11-700 MRAĞOWO	EWELINA PIOTROWSKA Rodzice:ZYGMUNT,ZOFIA 11-440 CZARNOWIEC 5/10; Korespondencja: KRÓLEWIECKA 26A/4 11-700 MRAĞOWO
WŁ 381/100000	(małżeństwo) PIOTR PISZCZATOWSKI Rodzice:ADAM,ELŻBIETA OS.MAZURSKIE 7/12; MRAĞOWO;	TRAUTA PISZCZATOWSKA Rodzice:FRYDERYK,IDA OS.MAZURSKIE 7/12; MRAĞOWO;
WŁ 478/100000	(małżeństwo) RYSZARD PODRAŻKA Rodzice:ANTONI,JADWIGA OS.MAZURSKIE 5/11; MRAĞOWO;	JANINA PODRAŻKA Rodzice:JAN,DONATA OS.MAZURSKIE 5/11; MRAĞOWO;
WŁ 475/100000	(małżeństwo) MACIEJ RADOSŁAW POGORZELSKI Rodzice:ZBIGNIEW,ELŻBIETA 11-410 RADOSZE 3/1; GM.BARCIANY;	ALICJA ŁOTYSZ-POGORZELSKA Rodzice:CZESŁAW,BARBARA OS.PARKOWE 15/42; MRAĞOWO;
WŁ 473/100000	(małżeństwo) KRZYSZTOF POŁOMSKI Rodzice:ZYGMUNT,MARIA OS.MAZURSKIE 1/28; MRAĞOWO;	JUSTYNA IZABELA POŁOMSKA Rodzice:FRANCISZEK,REGINA OS.MAZURSKIE 1/28; MRAĞOWO;
WŁ 475/100000	(małżeństwo) TOMASZ PURGACZ Rodzice:JAN,MARIANNA OS.MAZURSKIE 2/5; MIASTO MRAĞOWO;	TERESA PURGACZ Rodzice:FELIKS ,IRENA

		OS.MAZURSKIE 2/5; MIASTO MRAĞOWO;
WŁ 477/100000	(małżeństwo) WOJCIECH JACEK RYNKIEWICZ Rodzice:MARIAN,MARIANNA OS.MAZURSKIE 7/13; - MRAĞOWO;	JOLANTA RYNKIEWICZ Rodzice:STEFAN,WANDA OS.MAZURSKIE 7/13; - MRAĞOWO;
WŁ 470/100000	(małżeństwo) HENRYK SADŁOWSKI Rodzice:HENRYK,WŁADYSŁAWA OS.MAZURSKIE 5/10; MRAĞOWO;	MARIA SADŁOWSKA Rodzice:WŁADYSŁAW,MARIANNA OS.MAZURSKIE 5/10; MRAĞOWO;
WŁ 478/100000	(małżeństwo) ZBIGNIEW SIARNACKI Rodzice:HENRYK,ZOFIA OS.MAZURSKIE 5/17; MRAĞOWO;	BOŻENA SIARNACKA Rodzice:MARIAN,HONORATA OS.MAZURSKIE 5/17; MRAĞOWO;
WŁ 381/100000	(małżeństwo) ANDRZEJ SIERZPOWSKI Rodzice:MARIAN,ZOFIA OS.MAZURSKIE 8/7; MRAĞOWO;	TERESA SIERZPOWSKA Rodzice:MIECZYŚLAW,GENOWEFA OS.MAZURSKIE 8/7; MRAĞOWO;
WŁ 569/100000	(małżeństwo) ROMAN SIKORA Rodzice:JÓZEF,IRENA OS.MAZURSKIE 2/16; MRAĞOWO;	TERESA MARIANNA SIKORA Rodzice:STANISŁAW,MARIANNA OS.MAZURSKIE 2/16; MRAĞOWO;
WŁ 477/100000	(małżeństwo) KAZIMIERZ SOKOŁOWSKI Rodzice:HENRYK,STEFANIA OS.MAZURSKIE 1/18; MRAĞOWO;	ANNA MARYLA SOKOŁOWSKA Rodzice:MARIAN,ALEKSANDRA
WŁ 381/100000	(małżeństwo) MIROSŁAW SOKÓŁ Rodzice:WŁADYSŁAW,LEOKADIA OS.MAZURSKIE 1/9; MRAĞOWO;	IWONA SOKÓŁ Rodzice:WŁADYSŁAW,LEOKADIA OS.MAZURSKIE 1/9; MRAĞOWO;
WŁ 384/100000	(małżeństwo) JAROSŁAW STALCZEWSKI Rodzice:RYSZARD,DANUTA	


		OS.MAZURSKIE 12/5; 11-700 MRAĞOWO; BARBARA KRYSZYNA STALCZEWSKA Rodzice:HENRYK,HENRYKA OS.MAZURSKIE 4/5; 11-700 MRAĞOWO;
WŁ 384/100000	(małżeństwo)	KRZYSZTOF SYLWESTRZAK Rodzice:WŁADYSŁAW,ZOFIA OS.MAZURSKIE 3/5; - MRAĞOWO;  EWA ANNA SYLWESTRZAK Rodzice:ROMAN,ELŻBIETA OS.MAZURSKIE 3/5; - MRAĞOWO;
WŁ 569/100000	(małżeństwo)	WACŁAW SZAPIEL Rodzice:JÓZEF,STANISŁAWA OS.MAZURSKIE 2/14; - MRAĞOWO;  WIESŁAWA SZAPIEL Rodzice:STANISŁAW,ZOFIA OS.MAZURSKIE 2/14; - MRAĞOWO;
WŁ 381/100000	(małżeństwo)	EUGENIUSZ SZCZYGIELSKI Rodzice:KAZIMIERZ,TERESA OS.MAZURSKIE 6/17; - MRAĞOWO;  KRYSZYNA SZCZYGIELSKA Rodzice:EUGENIUSZ,JADWIGA OS.MAZURSKIE 6/17; - MRAĞOWO;
WŁ 384/100000	(małżeństwo)	JÓZEF SZUMSKI Rodzice:STANISŁAW,IRENA OS.MAZURSKIE 11/5; MRAĞOWO;  MARIANNA BRYGIDA SZUMSKA Rodzice:GÜNTER,CZESŁAWA OS.MAZURSKIE 11/5; MRAĞOWO;
WŁ 381/100000	(małżeństwo)	MAREK TOMASZEWSKI Rodzice:WINCENTY,HELENA MARIII CURIE SKŁODOWSKIEJ 3/4; MRAĞOWO;  GRAŻYNA TOMASZEWSKA Rodzice:JAN,STEFANIA MARIII CURIE SKŁODOWSKIEJ 3/4; MRAĞOWO;
WŁ 382/100000	(małżeństwo)	DARIUSZ ANDRZEJ WARMOWSKI Rodzice:ZYGMUNT,ZOFIA BATALIONÓW CHŁOPSKICH 26/3; 81-415 GDYNIA; Korespondencja: OS.MAZURSKIE 9/7 11-700 MRAĞOWO  MARIOLA WARMOWSKA Rodzice:EDWARD,GENOWEFA BATALIONÓW CHŁOPSKICH 26/3; 81-415 GDYNIA; Korespondencja: OS.MAZURSKIE 9/7 11-700 MRAĞOWO

WŁ 381/100000	(małżeństwo) KAZIMIERZ WASILEWSKI Rodzice:JAN,HELENA OS.MAZURSKIE 3/13; MRĄGOWO;  IZOLDA WASILEWSKA Rodzice:JÓZEF,WANDA OS.MAZURSKIE 3/13; MRĄGOWO;
WŁ 475/100000	(małżeństwo) STANISŁAW WIATR Rodzice:JAN,MAGDALENA OS.MAZURSKIE 4/19; MRĄGOWO;  JANINA KRYSZYNA WIATR Rodzice:BRONISŁAW,STANISŁAWA OS.MAZURSKIE 4/19; MRĄGOWO;
WŁ 384/100000	(małżeństwo) WITOLD WIERZBICKI Rodzice:KONSTANTY,REGINA OS.MAZURSKIE 4/12; - MRĄGOWO;  ELŻBIETA BOŻENA WIERZBICKA Rodzice:STANISŁAW,KONSTANCJA OS.MAZURSKIE 4/12; - MRĄGOWO;
WŁ 477/100000	(małżeństwo) ANDRZEJ JÓZEF WOJTASZEK Rodzice:KAZIMIERZ,ELŻBIETA OS.MAZURSKIE 3/24; MRĄGOWO;  WIESŁAWA MARIANNA WOJTASZEK Rodzice:FRANCISZEK,MARIANNA OS.MAZURSKIE 3/24; MRĄGOWO;
WŁ 381/100000	(małżeństwo) ANDRZEJ WOŁOSIUK Rodzice:EUGENIUSZ,ANTONINA OS.MAZURSKIE 1/29; MRĄGOWO;  BOŻENNA WOŁOSIUK Rodzice:TADEUSZ,BARBARA OS.MAZURSKIE 1/29; MRĄGOWO;
WŁ 477/100000	(małżeństwo) WŁADYSŁAW ZACHAREWICZ Rodzice:ANTONI,NATALIA OS.MAZURSKIE 3/18; MRĄGOWO;  INGRID EDITH ZACHAREWICZ Rodzice:OSKAR,HELENA OS.MAZURSKIE 3/18; MRĄGOWO;
WŁ 384/100000	(małżeństwo) ANDRZEJ ZALEWSKI Rodzice:JAN,JANINA OS.MAZURSKIE 2/25; MRĄGOWO;  CELINA ZALEWSKA Rodzice:ALEKSANDER,ZOFIA OS.MAZURSKIE 2/25; MRĄGOWO;
WŁ 477/100000	(małżeństwo) MARIAN ZBIEŃ Rodzice:MARIAN,KRYSZYNA OS.MAZURSKIE 7/19; MRĄGOWO;  WIESŁAWA ZBIEŃ Rodzice:MIKOŁAJ,ZOFIA

			WŁ 475/100000	OS.MAZURSKIE 7/19; MRĄGOWO;  (małżeństwo) HENRYK MARIAN ZIĘBA Rodzice:WŁADYSŁAW,STEFANIA OS.MAZURSKIE 2/15; MRĄGOWO;  MONIKA ZIĘBA Rodzice:KAZIMIERZ,KATARZYNA OS.MAZURSKIE 2/15; MRĄGOWO;
			WŁ 384/100000	(małżeństwo) WITOLD ZYŚK Rodzice:ANTONI,LEOKADIA OS.MAZURSKIE 4/3; - MRĄGOWO;  ZOFIA ZYŚK Rodzice:JÓZEF,STEFANIA OS.MAZURSKIE 4/3; - MRĄGOWO;
			WŁ 381/100000	(małżeństwo) MIROSŁAW ŻOŁĄDEK Rodzice:ROMAN,JÓZEFA OS.MAZURSKIE 6/7; MRĄGOWO;  MAŁGORZATA ŻOŁĄDEK Rodzice:LOTHAR,STANISŁAWA OS.MAZURSKIE 6/7; MRĄGOWO;
			WŁ 42572/100000	SPÓŁDZIELNIA MIESZKANIOWA "PERSPEKTYWA" W MRĄGOWIE OS.GRUNWALDZKIE 1A; - MRĄGOWO;
8	4	G.539	WŁ 1/1	GMINA MIASTO MRĄGOWO KRÓLEWIECKA 60A; MIASTO MRĄGOWO;
9	4	G.122	WŁ 1/1	GMINA MIEJSKA MRĄGOWO KRÓLEWIECKA 60A; - MRĄGOWO;
10	4	G.123	WŁ 1/1	GMINA MIEJSKA MRĄGOWO KRÓLEWIECKA 60A; - MRĄGOWO;
11	4	G.123	WŁ 1/1	GMINA MIEJSKA MRĄGOWO KRÓLEWIECKA 60A; - MRĄGOWO;
12	4	G.159	WŁ 1/1	GMINA MIEJSKA MRĄGOWO KRÓLEWIECKA 60A; - MRĄGOWO;
13	4	G.123	WŁ 1/1	GMINA MIEJSKA MRĄGOWO KRÓLEWIECKA 60A; - MRĄGOWO;
14	4	G.127	WŁ 1/1	GMINA MIEJSKA MRĄGOWO KRÓLEWIECKA 60A; - MRĄGOWO;
15	4	G.461	WŁ 1/1	GMINA MIASTO MRĄGOWO KRÓLEWIECKA 60A; MIASTO MRĄGOWO;
16	4	G.144	WŁ 1/1	GMINA MIEJSKA MRĄGOWO KRÓLEWIECKA 60A; - MRĄGOWO;
17	4	G.501	WŁ 1/1	GMINA MIASTO MRĄGOWO

				KRÓLEWIECKA 60A; MIASTO MRĄGOWO;	
18	4	G.139	WŁ 1/1	GMINA MIEJSKA MRĄGOWO KRÓLEWIECKA 60A; - MRĄGOWO;	
19	4	G.466	WŁ 1/1  TZ 1/1	GMINA MIEJSKA MRĄGOWO KRÓLEWIECKA 60A; - MRĄGOWO;  SZKOŁA PODSTAWOWA NR 1 BOHATERÓW WARSZAWY 4; MRĄGOWO;	
20	4	G.139	WŁ 1/1	GMINA MIEJSKA MRĄGOWO KRÓLEWIECKA 60A; - MRĄGOWO;	
21	4	G.465	WŁ 1/1	GMINA MIEJSKA MRĄGOWO KRÓLEWIECKA 60A; - MRĄGOWO;	
22	4	G.86	WŁ 1/1	MIASTO MRĄGOWO KRÓLEWIECKA 60A; - MRĄGOWO;	
23	4	G.189	WŁ 1/1	GMINA MIEJSKA MRĄGOWO KRÓLEWIECKA 60A; - MRĄGOWO;	

Sporządził: Iwona Romanowska



Województwo : WARMIŃSKO-MAZURSKIE

Powiat : MRĄGOWSKI

Jednostka ewidencyjna : MRĄGOWO-MIASTO


GK.6621.186.2016

### Wykaz podmiotów ewidencyjnych

z dnia:2016-02-09

lp.	NrOb	jedn.rej	Ch Udział	właściciel / władający	
1	5	G.420	WŁ 1/1	GMINA MIEJSKA MRĄGOWO KRÓLEWIECKA 60A; - MRĄGOWO;	
2	5	G.81	WŁ 1/1	GMINA MIEJSKA MRĄGOWO KRÓLEWIECKA 60A; - MRĄGOWO;	
3	5	G.81	WŁ 1/1	GMINA MIEJSKA MRĄGOWO KRÓLEWIECKA 60A; - MRĄGOWO;	
4	5	G.448	WŁ 1/1	GMINA MIASTO MRĄGOWO KRÓLEWIECKA 60A; MIASTO MRĄGOWO;	

Sporządził : Iwona Romanowska




GK.6621. 186 .2016

Województwo : WARMIŃSKO-MAZURSKIE  
Powiat : MRĄGOWSKI  
Jednostka ewidencyjna : MRĄGOWO-MIASTO

**Wykaz działek**  
z dnia:2016-02-09

lp.	NrOb	Nr działki	jedn.rej	
1	5	45	G.420	
2	5	46	G.81	
3	5	72/1	G.81	
4	5	77	G.448	

Sporządził: Iwona Romanowska

  
Zapewniając, że powyższe dane są zgodne z danymi z ewidencji gruntów i budynków.

GK.6621.2016

Województwo : WARMIŃSKO-MAZURSKIE

Powiat : MRĄGOWSKI

Jednostka ewidencyjna : MRĄGOWO-MIASTO

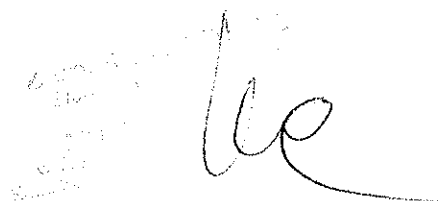
## Wykaz podmiotów ewidencyjnych

z dnia:2016-02-09

Ip.	NrOb	jedn.rej	Ch Udział	właściciel / władający
1	1	G.502	WŁ 1/1	GMINA MIASTO MRĄGOWO KRÓLEWIECKA 60A; MIASTO MRĄGOWO;
2	1	G.502	WŁ 1/1	GMINA MIASTO MRĄGOWO KRÓLEWIECKA 60A; MIASTO MRĄGOWO;
3	1	G.180	WŁ 1/1	GMINA MIEJSKA MRĄGOWO KRÓLEWIECKA 60A; - MRĄGOWO;
4	1	G.502	WŁ 1/1	GMINA MIASTO MRĄGOWO KRÓLEWIECKA 60A; MIASTO MRĄGOWO;
5	1	G.439	WŁ 1/1  ZA 1/1	SKARB PAŃSTWA  GENERALNA DYREKCJA DRÓG KRAJOWYCH I AUTOSTRAD ODDZIAŁ W OLSZTYNIE WARSZAWSKA 89; 10-083 OLSZTYN;
6	1	G.439	WŁ 1/1  ZA 1/1	SKARB PAŃSTWA  GENERALNA DYREKCJA DRÓG KRAJOWYCH I AUTOSTRAD ODDZIAŁ W OLSZTYNIE WARSZAWSKA 89; 10-083 OLSZTYN;
7	1	G.439	WŁ 1/1  ZA 1/1	SKARB PAŃSTWA  GENERALNA DYREKCJA DRÓG KRAJOWYCH I AUTOSTRAD ODDZIAŁ W OLSZTYNIE WARSZAWSKA 89; 10-083 OLSZTYN;
8	1	G.502	WŁ 1/1	GMINA MIASTO MRĄGOWO KRÓLEWIECKA 60A; MIASTO MRĄGOWO;
9	1	G.197	WŁ 1/1	GMINA MIEJSKA MRĄGOWO KRÓLEWIECKA 60A; - MRĄGOWO;
10	1	G.218	WŁ 1/1	GMINA MIEJSKA MRĄGOWO KRÓLEWIECKA 60A; - MRĄGOWO;
11	1	G.472	WŁ 1/1	GMINA MIASTO MRĄGOWO KRÓLEWIECKA 60A; MIASTO MRĄGOWO;

12	1	G.410	WŁ 1/1  ZA 1/1	POWIAT MRĄGOWSKI KRÓLEWIECKA 60A; - MRĄGOWO;  POWIATOWY ZARZĄD DRÓG W MRĄGOWIE NOWOGRÓDZKA 1; MRĄGOWO;	
13	1	G.500	WŁ 1/1	GMINA MIASTO MRĄGOWO KRÓLEWIECKA 60A; MIASTO MRĄGOWO;	
14	1	G.205	WŁ 1/1	GMINA MIEJSKA MRĄGOWO KRÓLEWIECKA 60A; - MRĄGOWO;	
15	1	G.220	WŁ 1/1	GMINA MIEJSKA MRĄGOWO KRÓLEWIECKA 60A; - MRĄGOWO;	
16	1	G.220	WŁ 1/1	GMINA MIEJSKA MRĄGOWO KRÓLEWIECKA 60A; - MRĄGOWO;	
17	1	G.71	WŁ 1/1	(mażeństwo) WOJCIECH ZYGMUNT KOZŁOWSKI Rodzice:ZYGMUNT,STANISŁAWA OS.MEDYK 20; MRĄGOWO;  BARBARA KRYSZYNA KOZŁOWSKA Rodzice:WOJCIECH,MARIA OS.MEDYK 20; MRĄGOWO;	
18	1	G.416	WŁ 1/1  ZA 1/1	POWIAT MRĄGOWSKI KRÓLEWIECKA 60A; - MRĄGOWO;  DOM POMOCY SPOŁECZNEJ W MRĄGOWIE MŁODKOWSKIEGO 19; MRĄGOWO;	
19	1	G.212	WŁ 1/1	GMINA MIEJSKA MRĄGOWO KRÓLEWIECKA 60A; - MRĄGOWO;	

Sporządził: Iwona Romanowska



GK.6621.186 .2016

Województwo : WARMIŃSKO-MAZURSKIE  
Powiat : MRĄGOWSKI  
Jednostka ewidencyjna : MRĄGOWO-MIASTO

**Wykaz działek**  
z dnia:2016-02-09

Ip.	NrOb	Nr działki	jedn.rej	
1	1	91/6	G.502	
2	1	74/33	G.502	
3	1	74/32	G.180	
4	1	74/68	G.502	
5	1	74/37	G.439	
6	1	68/7	G.439	
7	1	53/35	G.439	
8	1	53/36	G.502	
9	1	50/1	G.197	
10	1	43	G.218	
11	1	58/5	G.472	
12	1	143/4	G.410	
13	1	95	G.500	
14	1	94/28	G.205	
15	1	7/84	G.220	
16	1	7/82	G.220	
17	1	7/49	G.71	
18	1	7/6	G.416	
19	1	7/86	G.212	

MRĄGOWO-MIASTO  
Urząd Miasta  
Województwo Warmińsko-Mazurskie  
Powiat Mrągowski  
*[Signature]*  
Data: 2016-02-09

4/1

---

Sporządził: Iwona Romanowska

GK.6621.186 .2016

Województwo : WARMIŃSKO-MAZURSKIE  
Powiat : MRĄGOWSKI  
Jednostka ewidencyjna : MRĄGOWO-MIASTO

**Wykaz działek**  
z dnia:2016-02-09

lp.	NrOb	Nr działki	jedn.rej	
1	4	101/7	G.460	
2	4	39	G.155	
3	4	41/5	G.137	
4	4	41/23	G.137	
5	4	190/1	G.97	
6	4	41/3	G.137	
7	4	41/24	G.352	
8	4	41/16	G.539	
9	4	41/2	G.122	
10	4	92/9	G.123	
11	4	92/8	G.123	
12	4	92/21	G.159	
13	4	92/22	G.123	
14	4	92/31	G.127	
15	4	128/1	G.461	
16	4	168/3	G.144	
17	4	170/37	G.501	
18	4	155/4	G.139	
19	4	156/5	G.466	

20	4	155/6	G.139	
21	4	143/5	G.465	
22	4	140/34	G.86	
23	4	131/1	G.189	

Sporzadzil : Iwona Romanowska

KOMUNALNOŚĆ  
WIELICHA  
*Wieliczka*

21

Województwo : WARMIŃSKO-MAZURSKIE

Powiat : MRĄGOWSKI

Jednostka ewidencyjna : MRĄGOWO-MIASTO

GK.6621. *Lic* .2016

### WYKAZ DZIAŁEK EWIDENCYJNYCH

wg stanu na dzień: 2016-02-22

Lp.	Kod gminy	Kod powiatu	Kod działki	Kod powiatu	Powierzchnia (m <sup>2</sup> )	Kod ewidencyjny
1	4	04	42/14	1412	4.2441	G.155

Sporządził : Iwona Romanowska

43

GK.6621. *210* .2016

Województwo : **WARMIŃSKO-MAZURSKIE**  
Powiat : **MRAĞOWSKI**  
Jednostka ewidencyjna : **MRAĞOWO-MIASTO**

**Wykaz podmiotów ewidencyjnych**  
z dnia:2016-02-22

lp.	NrOb	jedn.rej	Ch Udział	właściciel / władający	
1	4	G.155	WŁ 1/1	GMINA MIEJSKA MRAĞOWO KRÓLEWIECKA 60A; - MRAĞOWO;	

Sporządził: Iwona Romanowska

*[Handwritten signature]*

*[Handwritten mark]*

GK.6621.270 .2016

Województwo : WARMIŃSKO-MAZURSKIE  
Powiat : MRĄGOWSKI  
Jednostka ewidencyjna : MRĄGOWO-MIASTO

**Wykaz podmiotów ewidencyjnych**  
z dnia:2016-02-22

lp.	NrOb	jedn.rej	Ch Udział	właściciel / władający	
1	1	G.203	WŁ 1/1	GMINA MIEJSKA MRĄGOWO KRÓLEWIECKA 60A; - MRĄGOWO;	

Sporządził : Iwona Romanowska



Województwo : WARMIŃSKO-MAZURSKIE  
Powiat : MRĄGOWSKI  
Jednostka ewidencyjna : MRĄGOWO-MIASTO

GK.6621. *2/0* .2016

### WYKAZ DZIAŁEK EWIDENCYJNYCH

wg stanu na dzień: 2016-02-22

Lp.	Nr działki	Obszar	Nr działki - AB	Powierzchnia działki w m <sup>2</sup>	Nr jednostki rej.
1	1	01	96/2 0921	0.0302	G.203

Sporządził: Iwona Romanowska



GK.6621. 423.2016


Województwo : WARMIŃSKO-MAZURSKIE  
Powiat : MRĄGOWSKI  
Jednostka ewidencyjna : MRĄGOWO

### Wykaz podmiotów ewidencyjnych

z dnia:2016-04-29

Ip.	NrOb	jedn.rej	Ch Udział	właściciel / władający	
1	18	G.274	WŁ 1/1  ZA 1/1  DZ 1/1	SKARB PAŃSTWA  MARSZAŁEK WOJEWÓDZTWA WARMIŃSKO- MAZURSKIEGO EMILII PLATER 1; 10-562 OLSZTYN;  GOSPODARSTWO RYBACKIE SPÓŁKA Z O.O. Z SIEDZIBĄ W MRĄGOWIE UL.MŁODKOWSKIEGO 22; 11-700 MRĄGOWO;	

Sporządził : Iwona Romanowska



nr ewidencyjny

zobowiązania

Województwo : **WARMIŃSKO-MAZURSKIE**

Powiat : **MRAĞOWSKI**

Jednostka ewidencyjna : **MRAĞOWO**


GK.6621. *PC* 5.2016

### WYKAZ DZIAŁEK EWIDENCYJNYCH

wg stanu na dzień: 2016-04-29

lp.	Nr obrotu	Osoba	Nr działki	Ar.	Wartość powierzchni działki w m <sup>2</sup>	Nr kompasu ew.
1	18	POLSKA WIEŚ	355	5	383.69	G.274

Sporządził : Iwona Romanowska



GK.6621.480.2016

Województwo : WARMIŃSKO-MAZURSKIE  
Powiat : MRĄGOWSKI  
Jednostka ewidencyjna : MRĄGOWO-MIASTO

**Wykaz podmiotów ewidencyjnych**  
z dnia:2016-04-29

Ip.	NrOb	jedn.rej	Ch Udział	właściciel / władający	
1	1	G.498	Wł 1/1	GMINA MIEJSKA MRĄGOWO KRÓLEWIECKA 60A; - MRĄGOWO;	

Sporządził : Iwona Romanowska



GK.6621. *2016*

Województwo : **WARMIŃSKO-MAZURSKIE**  
Powiat : **MRAĞOWSKI**  
Jednostka ewidencyjna : **MRAĞOWO-MIASTO**

**Wykaz działek**

z dnia:2016-04-29

lp.	NrOb	Nr działki	jedn.rej	
1	1	259/3	G.498	

Sporzadził : Iwona Romanowska

*Iwona Romanowska*